



# La Ruta del Sol

## México por Tierra



## México por Tierra

México es muchos Méxicos: destinos mágicos con culturas propias, incontables delicias gastronómicas, paraísos naturales y arqueológicos... Sería imposible mencionar en este documento las infinitas posibilidades de explorar tantos países en uno. Sólo tú tienes la decisión de qué lugares van más contigo y cómo quieres visitarlos, cuando estés list@ para hacerlo. Tú eliges en qué momento tomar alguna recomendación, investigar más por tu cuenta o dejarte llevar por la azarosa aventura del instinto. “México por Tierra” es una iniciativa de Airbnb para promover la reactivación turística nacional con rutas de viajes seguros, corresponsables y sostenibles. Deseamos que conectes con todo lo que te rodea y contigo mism@, en armonía con las comunidades y la biodiversidad. Recuerda atender todas las medidas sanitarias locales. Y por favor, compra y consume con micro y pequeñ@s empresari@s, que representan el corazón de la cadena de valor del turismo mexicano. Disfruta todo lo que México y su gente tienen para ti.

Con cariño,

**La Comunidad Mexicana de Anfitriones de Airbnb.**





## Rutas de Invierno 2020 - 2021

El Corredor del Jaguar



La Ruta del Sol



Joyas del Pacífico



Paraísos del Caribe



Maravillas de la Península



[airbnb.com/d/mexicoportierra](https://airbnb.com/d/mexicoportierra)

## La Ruta del Sol

La primavera se vive en invierno con este recorrido en busca del sol. No hay nada en qué pensar cuando disfrutas nadando; nada por arriba, nada por abajo en un río subterráneo. Lagos, playas, lagunas, pueblos mágicos. Invita a quien tú quieras y a gozar se ha dicho.

### ÍNDICE

2	Prólogo sobre “México por Tierra”
3	Descubre otras rutas
5	Croquis de la ruta
6-9	Destinos de la ruta
10-11	Rostros que dan vida a la ruta
12	Planea tu viaje: recomendaciones para el camino
14	Más experiencias sobre la ruta
15	Información relevante para un viaje seguro





MICHOACÁN

ESTADO DE MÉXICO

XOCHIMILCO  
CDMX

TEZOZTLÁN

ATLATLAHUCAN  
YECAPIXTLA  
CUAUTLA

PUEBLA

CUERNAVACA

XOCHICALCO

GRUTAS DE CACAHUAMILPA

MORELOS

TEQUESQUITENGO

TAXCO

PARQUE  
MIL CASCADAS

XALITLA

GUERRERO

BARRA DE  
COYUCA

ACAPULCO

## Destinos de la ruta



### CDMX


Una metrópoli como ninguna, tan grande y megadiversa que necesita su propia ruta. Cuando salgas a la aventura, puedes hacer escala al sur de la ciudad, en alguno de los restaurantes y cafés de las múltiples plazas y callejones encantadores de Coyoacán. Si eres amante de la naturaleza, una energizante caminata en Los Dínamos, mientras escuchas las leyendas que te contarán los guías de turistas.

### Xochimilco

Las chinampas de Xochimilco son Patrimonio Cultural de la Humanidad y Área Natural Protegida, un auténtico vínculo con nuestro pasado, ya que llevan vivas y produciendo más de 3,000 años. Estos terrenos flotantes fueron creados por el pueblo xochimilca para plantar flores, maíz, frijol y los variados alimentos de la milpa, además de facilitar la pesca. Los aztecas, después de haber conquistado a los xochimilcas, ampliaron la red de chinampas. Se dice que fue en parte gracias a la producción chinampera que el imperio azteca alcanzó su gran expansión y poderío. La organización Arca Tierra ofrece la experiencia de conocer a fondo los canales de Xochimilco en trajinera, las chinampas y sus chinamperos, para ver todo lo que están cultivando de manera orgánica y después disfrutar de tu cosecha en un menú hecho con los ingredientes del día.

### Tepoztlán

Desde su cerro puede verse Morelos verde, un premio a quien decide subir las largas escaleras que dirigen a la pirámide de la cima. Algunos han hecho en este pueblo sus bases para exploraciones espirituales, sus santuarios. Puedes conocer el Convento Dominicano, pasear por las calles empedradas y comprar de todo en el Mercado Artesanal. Cuando el sol esté en el cenit, un Beso de Ángel de Tepoz Nieves. Se dice que en el vecino pueblo de Amatlán, nació Quetzalcóatl.





A una hora de Tepoztlán queda **Atlatlahucan**, cuna del Chinelo, con su característica indumentaria y su danza. Visita el imponente Convento de San Mateo Apóstol. Una parada en **Yecapixtla** para comer la mejor cocina del centro del país. Y si te atreves, lázate en paracaídas en **Cuautla**.

## Cuernavaca

Bautizada como “La Ciudad de la Eterna Primavera” por el humanista, naturalista y explorador Alexander Von Humboldt, debido a su clima perfecto durante todo el año. Cuernavaca ofrece muchas opciones de hospedaje, como casas de anfitriones Airbnb con jardines y albercas, para pasar la noche y disfrutar el día recorriendo su Centro Histórico, el Palacio de Cortés, su Catedral, el Jardín Borda, el Jardín de Juárez y el Palacio de Gobierno, entre muchos atractivos. Frente al Palacio de Cortés está el restaurante Casa Hidalgo, donde hay unos murales muy bonitos y sirven platillos típicos de la capital morelense. Caminando 15 minutos llegas a la cascada El Salto de San Antonio, con prismas basálticos.



## Xochicalco

Patrimonio de la Humanidad, sitio arqueológico rodeado de un hermoso valle. En la pirámide de la Serpiente Emplumada hay unos murales que se conservan en excelente estado.



## Tequesquitengo

A 60 kms de Cuernavaca está este lago, donde hay varios clubes para relajarse, rentar una lancha y hacer todo tipo de actividades acuáticas, tiene un clima cálido todo el año y hay muchas casas increíbles para disfrutar tu estadía. Puedes aventarte en bungee o en paracaídas, además hay balnearios y parques acuáticos a la redonda, por si vas en plan familiar.




## Taxco

Lugar con alma antigua, vestido de blanco y tejas, que deslumbra con sus joyas de plata a todos los visitantes. Recorrer sus calles adoquinadas conquista a cualquiera, mientras cae el sol rojizo y se enciende la noche con sus monumentos iluminados.


Las Granadas o **Parque Mil Cascadas** es un paraíso al norte de Taxco, una cadena de 10 cascadas de color turquesa cristalino que puedes recorrer rapeleando o aventándote en caídas de 2 a 10 metros. El recorrido dura 4 ó 5 horas, vas a gozar cada instante.

## Grutas de Cacahuamilpa

Para apreciar la energía solar, nada mejor que sentir su ausencia total. Estas entrañas terrestres están llenas de estalactitas y estalagmitas, que han sido lampareadas para ofrecer a la mente imágenes permanentes. Muy cerca, en Chontalcoatlán, descensos a rapel y una larga natación subterránea te llevan a bóvedas de mármol.







## Xalitla

Cuna del arte tradicional guerrerense. Pinturas en papel amate, colorido lenguaje bordado en tela, madera tallada, barro formado por manos que son la viva muestra de la herencia y los sueños de un pueblo.

La ruta de la película “Por la libre” se queda corta con todo lo que hemos recorrido para llegar al bello puerto. Ha sido sede de grandes recuerdos para todo aquel que lo ha visitado. No hay que olvidar que fue el primer destino internacional que posicionó a México como la potencia turística que es hoy. Quédate en La Quebrada, La Roqueta o en el barrio de Las Playas, corazón del Acapulco de Oro. Vete a cenar a Mi Viejo en el Acapulco clásico o en La Puesta del Sol en Barra Vieja, y pide un pescado a la talla con los pies dentro de la arena. También disfruta de un tour en bicicleta único por el puerto.

## Acapulco



## Barra de Coyuca

A una hora del legendario puerto de Acapulco, está este espacio de arena entre una bella laguna y el inmenso mar, famoso por sus atardeceres. Hay que llegar a comer al Dos Vistas o a algún club de playa o palapa y despedir un gran sol en Pie de la Cuesta.

Puedes pasar el día esquiando en la Laguna de Coyuca y agarrar un paseo en lancha para recorrer la laguna y unas plantaciones cocoteras en las que ofrecen bebidas preparadas con coco recién bajado de la palmera.



## Rostros que dan vida a la ruta



### **Maurilio Cruz**

La pasión de Maurilio, “Mau”, siempre ha sido la agricultura. Habla con gran elocuencia y sus gestos son precisos para darle a las plantas todo el cuidado que merecen. Navega los canales de Xochimilco con gran destreza y familiaridad. Es un verdadero guardián de la tierra.

### **Mireya Salazar**

Forma parte de un grupo de 29 mujeres artesanas tejedoras de Hueyapan, Morelos, de entre 20 y 72 años. Con el telar de cintura crean huipiles, frazadas, rebozos y otras telas, cuyos hilos entintan con extractos naturales de insectos como la grana cochinilla y plantas variadas.



### **Genarita**

Toda una leyenda en Acapulco. Por más de 50 años se ha dedicado a servir, atender y administrar su restaurante Puesta del Sol, en Barra Vieja. Ahí podrás ver al güero esconderse en el horizonte mientras degustas uno de los mejores pescados a la talla que comerás en tu vida.





## David

“Me gusta viajar y convivir con la gente, la comida típica de cada lugar, la música, el cine y el arte, así como la cultura popular. Los roadtrips me fascinan y sentirme siempre en el camino” -Anfitrión de Airbnb en Coyoacán, CDMX.



## Mireya

“Soy proveniente de este pueblo ubicado en el norte del estado de Guerrero. Para mí y para mi familia será un gusto recibirte en nuestras bellas instalaciones, esperando que disfrutes tu estancia” -Anfitriona de Airbnb en Taxco, Guerrero.



## Rossy

“Nací y crecí en Cuernavaca. Pregúntame algo de mi ciudad y seguro lo sé. Me gustan las plantas e irme de viaje cuando se puede. Para mí, un domingo perfecto es arreglar mi jardín y hacer una parrillada para pasar un buen rato con la familia. Soy la cocinera en un colegio” -Anfitriona de Airbnb en Cuernavaca, Morelos.

## Planea tu viaje: recomendaciones para el camino

### Clima y condiciones geográficas

- Esta ruta empieza en CDMX, que se encuentra sobre el eje neovolcánico y está rodeada de bosque de pino. Luego baja a los bosques mesófilos y pastizales de Morelos y el norte de Guerrero, y cruza la Sierra Madre del Sur para llegar a la Bahía de Acapulco, donde hay selva baja y costa.
- Con la excepción de CDMX en donde puede llegar a haber frío en invierno, con temperatura mínima promedio de 7 grados, el viajero va a tener un clima muy agradable tanto en Morelos como en la zona norte y la costa de Guerrero con una temperatura máxima promedio de 34 grados en verano.

### Condiciones físicas de la ruta

- Esta ruta se va a ir intercalando entre la Autopista del Sol y carreteras federales de Morelos y el norte de Guerrero.
- Las únicas carreteras sinuosas en la ruta son las carreteras federales de Morelos y Guerrero, en especial las que van a las Grutas de Cacahuamilpa.
- En las carreteras de los pueblos de Morelos hay que irse lento y con paciencia, ya que muchos coches se paran, suele haber tráfico y hay muchos topes.
- En las carreteras federales de Guerrero y Morelos hay que evitar manejar de noche.
- Las actividades de las Áreas Naturales Protegidas duran al menos tres a cuatro horas cada una. Para poder visitar las tres se necesitan mínimo 2 días.

### Pagos y recargas

- Hay que llevar siempre efectivo ya que en todos los pueblos de Morelos venden artesanías, de igual manera en Taxco y Xalitla. Para las Grutas de Cacahuamilpa y lugares cercanos, normalmente salen los tours de Taxco, pero si uno llega por su cuenta solo aceptan efectivo, de ahí en fuera en muchos lados aceptan tarjeta.
- Hay que cargar gasolina saliendo de Cuernavaca o de Taxco, ya que no hay gasolineras hasta llegar a Chilpancingo.

### Vestimenta y equipo personal

- Para CDMX y Xochimilco se recomienda llevar una chamarra en invierno, ya en Morelos y Guerrero el clima es perfecto para estar en bermudas y playera todo el día y llevar traje de baño siempre listo, ya que el viajero va a poder realizar actividades acuáticas en gran parte de la ruta. En las grutas de Cacahuamilpa, Mil Cascadas y Chontalcoatlán hay que llevar un calzado cómodo, de preferencia aqua socks. En estos tres lugares de Áreas Naturales Protegidas hay una buena posibilidad de que se moje el celular, así que es mejor dejarlo en el coche.

### Consideraciones especiales

- Para las actividades en grutas de Cacahuamilpa, Mil Cascadas y Chontalcoatlán es muy recomendable contratar un tour desde Taxco.



## Distancias aproximadas del camino

Ruta principal CDMX a Coyuca -> 522 km

Xochimilco - Tepoztlán -> 74 km

Tepoztlán - Atlatlahucan -> 40 km

Atlatlahucan - Cuautla -> 16 km

Cuautla - Yecapixtla -> 17 km

Taxco - Mil Cascadas -> 31.5 km

Taxco - Chontalcoatlán -> 25.4 km

Taxco - Grutas de Cacahuamilpa -> 25.2 km

Taxco - Xalitla -> 80 km

Xalitla - Acapulco -> 171 km

\* Usa GPS para medir distancias y tiempos aproximados en tu camino.



## Más experiencias únicas sobre la ruta

### ¿Sabías que...

-La Quebrada mide 35 metros y los clavadistas entran al agua a 90 km/h. También fue el escenario de una película de Tarzán y otra de Elvis Presley.  
-Cada año se realizan conciertos en las Grutas de Cacahuamilpa en el mes de mayo y noviembre, donde ya se han presentado personajes como Andrea Bocelli y Miguel Bosé.  
-Además del lago de Pátzcuaro, Michoacán, los canales de Xochimilco son el único lugar en el mundo donde habita el ajolote o axolotl, que en náhuatl significa “monstruo acuático”. Esta especie de anfibio se encuentra en peligro de extinción

### Para el antojo

-Hay que ir a desayunar en Tepoztlán a los portales del mercado, a un lugar que se llama “La Guarida de Baco”. El omelette de calabaza y queso es delicioso. Si estás en Barra Vieja, Acapulco, no olvides pasar con Genarita a su restaurante Puesta de Sol. Contacto vía Facebook [facebook.com/puestadelsolgenarita/](https://www.facebook.com/puestadelsolgenarita/) o llega vía Google Maps.

### Naturaleza

-En CDMX puedes ir a Los Dinamos y visitar el Parque Ecoturístico Papanuhaya. Contacto: Ernesto López, tel. (55) 55957363 [facebook.com/Parque-Ecoturistico-Papanuhaya-629273053763212](https://www.facebook.com/Parque-Ecoturistico-Papanuhaya-629273053763212)  
Para las actividades en grutas de Cacahuamilpa, Mil Cascadas y Chontalcoatlán es muy recomendable contratar un tour desde Taxco: Agencia de Viajes K-Tours Taxco: tel. 01 (762) 622 31 97 / cel. 762 626 36 15

### Cultura

-En Tepoztlán está el Museo de Arte Prehispánico; en Cuernavaca, el Museo de la Ciudad de Cuernavaca y el Museo de Arte Indígena Contemporáneo, y en Acapulco, el Museo Histórico Naval.  
-En Morelos destaca la artesanía de barro en Tlapacoyan, los arreglos de flores de Xoxocotla, y en Guerrero la platería de Taxco y las pinturas sobre papel amate en Xalitla.

### Más recomendaciones de FEMATUR

-Arca Tierra. Experiencias gastronómicas en Xochimilco, de la chinampa al comal. Tel. 5574941082, [info@arcatierra.com](mailto:info@arcatierra.com) [arcatierra.com](https://www.arcatierra.com) [instagram.com/arca.tierra](https://www.instagram.com/arca.tierra)  
-Montaña Sur. Comida artesanal y mole en Tláhuac. Contacto: Juan Medina, tel: 55 7501 6091, [turismomontanasur@gmail.com](mailto:turismomontanasur@gmail.com) [tinyurl.com/y6lox3ld](https://www.tinyurl.com/y6lox3ld)  
-Ajusco Xplor ofrece experiencias de naturaleza y aventura en el Ajusco. Contacto: Jerónimo Soria, tel: 55 1451 0429, [ajuscoexplor@gmail.com](mailto:ajuscoexplor@gmail.com) [ajuscoexplor.com](https://www.ajuscoexplor.com)  
-Ruta Patrimonial Turística de la Vida y la Muerte de Tláhuac, para promover destinos turísticos patrimoniales y rurales en Tláhuac. Contacto: Araceli Márquez, tel. 55 6965 3799, [facebook.com/rutapatrimonialturisticadelavidaylamuertedetlahuac](https://www.facebook.com/rutapatrimonialturisticadelavidaylamuertedetlahuac)  
-Ikal Tours, experiencias turísticas con voluntariado dentro de la CDMX. Contacto: Karla Chavira, tel: 55 7922 9281, [facebook.com/IKALtour](https://www.facebook.com/IKALtour) [contacto@ikaltours.com.mx](mailto:contacto@ikaltours.com.mx)  
-Aca Ski Nueva Generación: Escuela de Ski acuático Lic. Aidee Medina Tel. 744 229 7632, [facebook.com/Acaskinuevageneracion](https://www.facebook.com/Acaskinuevageneracion)  
-Aca en Bici: Anahí Gatica Tel. 7442608384, [facebook.com/AcaEnBici](https://www.facebook.com/AcaEnBici)  
-SUP ACA: Actividades acuáticas en la Playa El Morro Noé Castillo Tel.7441758196, [facebook.com/SUPAcapulco](https://www.facebook.com/SUPAcapulco)  
-Para tu artesanía textil en Hueyapan (cerca de Yecapixtla, Morelos), contacta a Mireya Salazar y su cooperativa “Soame” vía Facebook [facebook.com/Tejedoras-de-Hueyapan-Soame--1615859065406707/](https://www.facebook.com/Tejedoras-de-Hueyapan-Soame--1615859065406707/)

### Links de interés

**Programa de Turismo de Barrio de la CDMX** [turismo.cdmx.gob.mx/storage/app/media/banner2020/2catalogo-de-experiencias-de-barrio-2020-sectur.pdf](https://turismo.cdmx.gob.mx/storage/app/media/banner2020/2catalogo-de-experiencias-de-barrio-2020-sectur.pdf)  
[cdmxtravel.com](https://www.cdmxtravel.com)  
[morelostravel.com](https://www.morelostravel.com)  
[morelosturistico.com](https://www.morelosturistico.com)  
[guerrero.travel](https://www.guerrero.travel)  
[visitacapulco.travel](https://www.visitacapulco.travel)

## Información relevante para un viaje seguro

Información clave	CDMX	Morelos	Guerrero
<b>Medidas sanitarias Covid-19</b>	<p><a href="https://semaforo.covid19.cdmx.gob.mx/tablero/">semaforo.covid19.cdmx.gob.mx/tablero/</a> <a href="https://saludentuvida.cdmx.gob.mx">saludentuvida.cdmx.gob.mx</a></p> <p><b>Teléfono de orientación Covid-19:</b> SMS sin costo al número 51515 con la palabra COVID19 o llama al 55 5658 1111 (Locatel)</p>	<p><a href="https://salud.morelos.gob.mx/pdf/boletin-001">salud.morelos.gob.mx/pdf/boletin-001</a> <a href="https://coronavirus.gob.mx/prevencion/">coronavirus.gob.mx/prevencion/</a></p> <p><b>Teléfono de orientación Covid-19:</b> (777) 3622390 y (777) 3622391</p>	<p><a href="https://coronavirus.guerrero.gob.mx">coronavirus.guerrero.gob.mx</a> <a href="https://coronavirus.guerrero.gob.mx/#prevencion">coronavirus.guerrero.gob.mx/#prevencion</a></p> <p><b>Teléfono de orientación Covid-19:</b> 800 7725834</p>
<b>Protocolos de limpieza</b>	<p>Conoce el protocolo de limpieza y desinfección de Airbnb y las recomendaciones del Instituto Cloralex para tu viaje: <a href="https://casasegurabyairbnb.com">casasegurabyairbnb.com</a></p>		
<b>Números de emergencia nacionales</b>	<p><b>Emergencias:</b> 911 <b>Guardia Nacional:</b> 088 <b>Ángeles Verdes (atención y auxilio al turista):</b> 078 <b>CAPUFE:</b> 074</p>		
<b>Números de emergencia locales</b>	<p><b>Cruz Roja:</b> (55) 5557 5757 <b>Seguridad Pública:</b> (55) 5208 9898 <b>Bomberos:</b> (55) 2532 5768 <b>Protección Civil:</b> (55) 5683 2222</p>	<p><b>Cruz Roja:</b> (777) 315 3505 <b>Seguridad Pública:</b> (777) 362 6300 <b>Bomberos:</b> (777) 322 8753 <b>Protección Civil:</b> (777) 100 0515</p>	<p><b>Cruz Roja:</b> (744) 481 2691 <b>Seguridad Pública:</b> (747) 471 3912 <b>Bomberos:</b> (747) 472 6562 <b>Protección Civil:</b> (747) 472 7042</p>
<b>Cuentas oficiales de autoridades locales</b>	<p><b>Gobierno del Estado</b> <a href="https://facebook.com/GobiernoCDMX">facebook.com/GobiernoCDMX</a> <a href="https://twitter.com/GobCDMX">twitter.com/GobCDMX</a> <b>Secretaría de Salud</b> <a href="https://facebook.com/SSaludCdMx">facebook.com/SSaludCdMx</a> <a href="https://twitter.com/SSaludCdMx">twitter.com/SSaludCdMx</a> <b>Protección Civil</b> <a href="https://facebook.com/SSaludCdMx">facebook.com/SSaludCdMx</a> <a href="https://twitter.com/SGIRPC_CDMX">twitter.com/SGIRPC_CDMX</a> <b>Secretaría de Turismo</b> <a href="https://facebook.com/turismocdmx">facebook.com/turismocdmx</a> <a href="https://twitter.com/TurismoCDMX">twitter.com/TurismoCDMX</a></p>	<p><b>Gobierno del Estado</b> <a href="https://facebook.com/GobiernoEstadodeMorelos">facebook.com/GobiernoEstadodeMorelos</a> <a href="https://twitter.com/GobiernoMorelos">twitter.com/GobiernoMorelos</a> <b>Secretaría de Salud</b> <a href="https://facebook.com/SriaSaludMorelos">facebook.com/SriaSaludMorelos</a> <a href="https://twitter.com/SSM_Morelos">twitter.com/SSM_Morelos</a> <b>Protección Civil</b> <a href="https://facebook.com/proteccion.civilmorelos">facebook.com/proteccion.civilmorelos</a> <a href="https://twitter.com/PC_Morelos">twitter.com/PC_Morelos</a> <b>Secretaría de Turismo</b> <a href="https://facebook.com/SecretariadeTurismoyCulturaMorelos">facebook.com/SecretariadeTurismoyCulturaMorelos</a> <a href="https://twitter.com/STC_Morelos">twitter.com/STC_Morelos</a></p>	<p><b>Gobierno del Estado</b> <a href="https://facebook.com/GobiernoGuerrero">facebook.com/GobiernoGuerrero</a> <a href="https://twitter.com/Gob_Guerrero">twitter.com/Gob_Guerrero</a> <b>Secretaría de Salud</b> <a href="https://facebook.com/SSaludGuerrero">facebook.com/SSaludGuerrero</a> <a href="https://twitter.com/SSaludGro">twitter.com/SSaludGro</a> <b>Protección Civil</b> <a href="https://facebook.com/SPCGro">facebook.com/SPCGro</a> <a href="https://twitter.com/PC_Guerrero">twitter.com/PC_Guerrero</a> <b>Secretaría de Turismo</b> <a href="https://facebook.com/SecturGuerrero">facebook.com/SecturGuerrero</a> <a href="https://twitter.com/Sectur_Guerrero">twitter.com/Sectur_Guerrero</a></p>

