



Bajío Inolvidable

México por Tierra



México por Tierra

México es muchos Méxicos: Pueblos Mágicos con culturas propias, incontables delicias gastronómicas, paraísos naturales y arqueológicos... Sería imposible mencionar en este documento las infinitas posibilidades de explorar tantos países en uno. Sólo tú tienes la decisión de qué lugares van más contigo y cómo quieres visitarlos, cuando estés list@ para hacerlo. Tú eliges en qué momento tomar alguna recomendación, investigar más por tu cuenta o dejarte llevar por la azarosa aventura del instinto. “México por Tierra” es una iniciativa de Airbnb para promover la reactivación turística nacional con rutas de viajes seguros, corresponsables y sostenibles. Deseamos que conectes con todo lo que te rodea y contigo mism@, en armonía con las comunidades y la biodiversidad. Recuerda atender todas las medidas sanitarias locales. Y por favor, compra y consume con micro y pequeñ@s empresari@s, que representan el corazón de la cadena de valor del turismo mexicano. Disfruta todo lo que México y su gente tienen para ti.

Con cariño,

La Comunidad Mexicana de Anfitriones de Airbnb.





Vámonos de ruta

Volcanes y Golfo



Bajío Inolvidable

El Corredor del Jaguar



La Ruta del Sol

Joyas del Pacífico



Paraísos del Caribe

Maravillas de la Península



Bajío Inolvidable

Hacia abajo puedes ver los viñedos, un globo aerostático, con buena compañía. Tu cuerpo se contonea con el andar del caballo, pasando frente alguna de las tantas gemas arquitectónicas que dejó el Camino Real de Tierra Adentro. Con tu mano sientes las paredes frías y húmedas de una gruta. Caminas entre campos de lavanda que perfuman el aire que respiras. Tus papilas explotan con quesos y dulces típicos. Sintiendo tanto, es fácil vivir el momento y conservarlo siempre contigo.

ÍNDICE

2	Prólogo sobre “México por Tierra”
3	Descubre otras rutas
5	Croquis de la ruta
6-14	Destinos de la ruta
15-17	Rostros que dan vida a la ruta
19	Pueblos Mágicos de la ruta
21	Planea tu viaje: recomendaciones para el camino
20	Distancias aproximadas del camino
22	Más experiencias únicas sobre la ruta
23	Información relevante para un viaje seguro



ZACATECAS

Zacatecas Guadalupe

Jerez

San José de Gracia

AGS

Calvillo

Teúl de González Ortega

Nochistlán

Jalpa de Cánovas

JALISCO

GUANAJUATO

San Miguel de Allende

Yuriria

Querétaro

Salvatierra

León

Guanajuato

Comonfort

Pinos

Real de Asientos

Dolores Hidalgo

San Luis Potosí

SAN LUIS POTOSÍ

Santa María del Río

Mineral de Pozos

Puente de Dios

Cadereyta

Bernal

Jalpan de Serra


San Joaquín

Tequisquiapan

Amealco de Bonfil

HIDALGO

QUERÉTARO



Destinos de la ruta

Querétaro

Desde aquí puedes partir hacia Zacatecas, pasando por Guanajuato, Jalisco y Aguascalientes; por Guanajuato y San Luis Potosí, o recorrer el estado queretano. Como Patrimonio de la Humanidad, su Centro guarda historias del movimiento independentista, monumentos y edificios de alto valor histórico. Destacan los famosos arcos, el templo de San Felipe, la Casa de la Corregidora, la Biblioteca Central y el Archivo Histórico. Vale la pena hospedarse en el Centro Histórico y recorrer sus calles, plazas y restaurantes. En la Mercadería se desayuna muy bien. En el restaurante 1810 de la Plaza de Armas hacen un ostentoso chamorro a la cerveza. Si vas con el bolsillo apretado, en la plaza del monumento a Josefa Ortiz de Domínguez puedes encontrar opciones igualmente deliciosas. En sus varios foros y teatros pueden disfrutarse espectáculos variados.



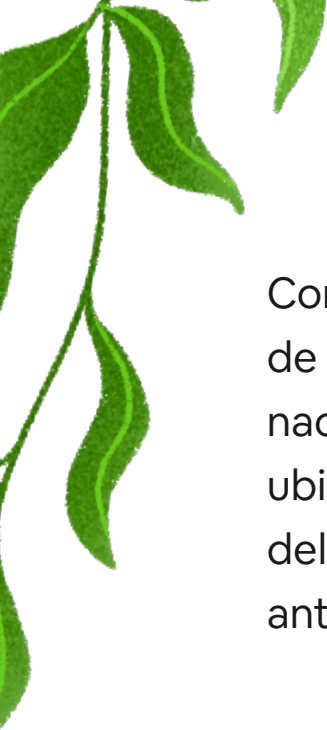
Ciudad Patrimonio de la Humanidad que mantiene sus aires de pueblo, tradiciones y viejas casas coloridas. Por la mañana, señorones desayunos en el Pegaso o un menudo del Mercadito, y para rematar unos churros acompañados de chocolate marmoleado en la Churrería San Agustín. Habrá que caminar un poco, pasando por la plaza principal y su parroquia neogótica. En las galerías se exhiben piezas que adornarán personas y hogares. Por la tarde, un vino de la región en alguna de las tantas terrazas, comiendo exquisiteces, platicando con algún ser extraordinario que ha encontrado ahí su refugio. De noche, un aperitivo en la primera cantina de San Miguel, llamada El Manantial, o en algún lugar moderno donde se pueda bailar y surjan nuevas amistades.

San Miguel de Allende

Dolores Hidalgo | Pueblo Mágico



A media hora de San Miguel queda Dolores Hidalgo, cuna de la Independencia de México, testigo del Grito de Dolores y lugar natal de personajes célebres como José Alfredo Jiménez, cuya casa se ha convertido en un museo. Es casi una obligación ir a comer a El Fruty, en la calle de Hidalgo, probar unas nieves del kiosko en la plaza central, escuchar algún mariachi cantar “Camino de Guanajuato”, pasar por el panteón y visitar el Museo Histórico Casa de Hidalgo. También se puede ir al Museo del Vino de Guanajuato, para disfrutar unas copas con conocimiento de causa.





Guanajuato

Conocida por sus túneles, callejones coloridos y joyas arquitectónicas como el Teatro de Juárez, la Basílica, la Universidad de Guanajuato y la Alhóndiga de Granaditas. Sede del Festival Internacional Cervantino, que presenta cada año todo tipo de música, danza, teatro, con muchas puestas en escena nacionales y de todas partes del mundo. La colección de momias naturales más grande del mundo está en el Museo de las Momias de Guanajuato, ubicado en el panteón de Santa Paula. Platillos bien servidos en el Taquero Mucho, con quien más quieras, pero sin cebolla para ir después al Callejón del Beso. El atardecer se disfruta desde el mirador del Pípila. Cuando cae la noche, los músicos de las estudiantinas, que usan vestimentas de estilo antiguo, rescatan el romance con algo de humor y bailes, dirigiendo a la gente en las tradicionales callejoneadas.



León

La ciudad más poblada del Bajío, económicamente importante. En marzo suele ser sede de una de las carreras de la WRC, de autos de rally, más apreciadas en el mundo. aloja el Festival Internacional del Globo en diciembre. El Expiatorio y la Catedral Metropolitana son dos de sus edificios más emblemáticos. Su comida callejera es muy especial, como sus “guacamayas” (tortas de puerco con salsa), sus “caldos de oso”, llamados “bombas” (ceviches de jícama o pepino con ingredientes como fermentado de piña, limón, sal, chile, cebolla y queso fresco), o unos clásicos tacos de bistec o chorizo. Puedes hacer base en esta ciudad para visitar Jalpa de Cánovas o Lagos de Moreno.

Jalpa de Cánovas | Pueblo Mágico

Se encuentra a media hora de León. Su templo del Señor de la Misericordia, con estilo gótico alemán, fue terminado por un prominente personaje, como promesa por haber recuperado la vista. Hay que visitar las nogaleras y ver la representación de la guerra cristera. Entre sus platillos destacan el mole de nuez, los tamales de hoja de acelga, el atole de guayaba y el plato estrella: las enchiladas placeras con cecina. Los licores artesanales son de primer orden, hay de membrillo y de nuez.





Aguascalientes

Lleno de jardines y lindos barrios para pasear, entre los más destacados está el Jardín de San Marcos, y los barrios de San Marcos, La Purísima, Guadalupe y la Estación. Hay que ir al Mercado de Juárez a probar la birria y los huaraches o al restaurante El Zodiaco, donde el chile Aguascalientes es uno de los platillos favoritos, también hay conejo adobado y filete de res al vino tinto. “¡Viva Aguascalientes!” es el grito que se escucha cuando se hace la famosa Feria de San Marcos, con eventos culturales, deportivos, artísticos y exposiciones. En el Museo José Guadalupe Posada se exhiben sus obras, hay talleres de grabado y obras de teatro. A cerca de media hora se puede visitar la moderna Vinícola Santa Elena, y a una hora está el Parque Aventura Boca de Túnel, un sistema de cañones que tiene una larga ruta de tirolesas.

Calvillo | Pueblo Mágico

Cerca de Aguascalientes está este municipio conocido por su joyería orgánica y su rica gastronomía, que incluye quesos, dulces de guayaba, panes “chamucos”, bombas y mole de guayaba. Aquí está el Museo Nacional de Pueblos Mágicos, que nace con el objetivo de resguardar, recuperar y preservar el folclor, la gastronomía, las tradiciones y las artesanías de los pueblos que han recibido el nombramiento por parte de la Secretaría de Turismo Federal. Alberga piezas representativas de cada uno de los 132 Pueblos Mágicos de México. Alrededor de la Plaza Principal hay muchos puestos, restaurantes y bares. Hay un tranvía turístico que te lleva a las presas de alrededor y a las comunidades de Calvillo. Cerca del pueblo se encuentra la Cascada El Garruño.

Real de Asientos | Pueblo Mágico

Con túneles y manantiales, se encuentra entre Aguascalientes y Zacatecas, de tradición minera y chichimeca. Entre sus lugares más emblemáticos están el Museo Ex Convento del Tepozán, el panteón de Guadalupe y el Museo Minero. Dos platillos típicos de Asientos son el conejo a la chichimeca, sazonado con comino y pimienta, y el mole ranchero.



San José de Gracia | Pueblo Mágico

Aquí los caballos bailan y los hombres florean la reata con la tradición del deporte charro. El pueblo viejo fue inundado por la presa, dejando sólo unas pocas piedras y fotos como testimonio. El Cristo Roto de 25 metros puede verse desde lejos y visitarse en lancha. El cañón semidesértico de Boca Túnel se recorre sendereando, atravesando puentes colgantes y lanzándose en tirolesas. También se puede visitar la Sierra Fría, uno de los pocos bosques de Aguascalientes, que tiene opciones de cabañas y diferentes actividades.

Guadalupe | Pueblo Mágico

Es parte de la zona metropolitana de Zacatecas y del Camino Real de Tierra Adentro. Su nombre viene del convento de Guadalupe, que es ampliamente visitado por creyentes. En el Museo de Guadalupe, el más antiguo del estado, se aprende sobre cultura eclesiástica. Carnitas, queso de tuna, birria y pozole son acompañados por atoles, aguamiel y champurrados en sus restaurantes. Para endulzar el día, dulces de biznaga y de leche. Aquí se elaboran muebles rústicos, se labran piedras y se teje lana. En el Centro Platero de Zacatecas, se producen finas joyas que embellecen a cualquiera.

Zacatecas

La Catedral de Zacatecas, hecha con cantera rosa y detalles impresionantes de arte barroco, adorna el Centro Histórico de la ciudad, que ha recibido el reconocimiento de Patrimonio Cultural de la Humanidad. con cantera rosa está hecho su antiguo acueducto. Mitos y leyendas viven en sus edificios coloniales de tradición minera. Se puede subir al cerro de La Bufa para ver un paisaje de toda la ciudad y aventarse de la tirolesa. hay recorridos a la mina El Edén, a la que llegas por el teleférico.





Amealco de Bonfil | Pueblo Mágico

Nunca sabremos todo lo que han imaginado tantas niñas y niños jugando con las tradicionales muñecas de tela originarias de Amealco, con sus trencitas y coloridos tocados. Puedes conocer a las famosas Dönxu y Lele en el festival que se realiza en noviembre o en el Museo de la Muñeca, donde también hay piezas de alfarería y cerámica en barro. Los adultos de alma joven pueden pasar a la Artesanal Heladería Amealco por un helado de limón con tequila o de vino tinto. La Ex Hacienda de San Antonio se encuentra a 20 minutos y la ruta de senderismo Los Nietos te lleva por petroglifos, formas rocosas y paisajes naturales únicos de esta zona otomí.

Yuriria | Pueblo Mágico

En purépecha significa “laguna de sangre”, llamado así porque tiene un cráter en el centro del pueblo que se cubría de rojo por sus minerales. El Ex Convento de San Agustín de Yuriria es el más antiguo de Guanajuato y es de los más bellos e imponentes de México. Hay una laguna en donde se pueden practicar actividades acuáticas, y es la primera obra hidráulica que hicieron los españoles en México.

Comonfort | Pueblo Mágico

Es conocido como “la tierra de molcajetes”, que se pueden encontrar aquí, elaborados manualmente sin herramientas eléctricas. Además se producen textiles, canastas, tascales, metates, figuras de piedra y de latón. Pasea por el Jardín del Dr. Mora, visita la parroquia de San Francisco de Asís en la Plaza Central, el santuario de los Remedios y la fábrica de Textiles de Soria. En estas tierras han estado las culturas chichimeca y otomí.



Salvatierra | Pueblo Mágico

Conocida por sus grandes haciendas, la más emblemática y antigua es la de San José del Carmen. Aquí no hubo asentamientos originarios, por lo que toda su historia es colonial. Para visitar están el templo de Santo Domingo y su camposanto con elegantes tumbas afrancesadas; el santuario de Nuestra Señora de la Luz, frente al cual puedes echarte una nieve artesanal de cajeta; el puente de Batanes, y el ecoparque El Sabinal, que tiene palapas, una cascada natural y juegos infantiles. En el restaurante Santero hay muy buena cocina.

Jerez de García Salinas | Pueblo Mágico

Reconocido por su tradición en la Charrería, el Festival de la Tambora, la Jerezada y el Festival de la Tostada. Aquí se elaboran bellísimos trajes charros. Hay que visitar el Centro Histórico y la parroquia. A media hora se encuentra la Sierra de Cardos, con sus peculiares montañas rocosas, perfectas para la aventura, con senderismo, tirolesa y camping. Otra opción es quedarse en las cabañas El Manantial.

Nochistlán de Mejía | Pueblo Mágico

“Lugar de tunas” o “la primera Guadalajara”, fundado en 1532, adornado con acueductos y encantadoras iglesias. Hay que probar los famosos “revueltos”, unos raspados con nieve típicos de la región; visitar la parroquia de San Francisco de Asís, La Casa de los Ruiz y el teatro. Los Nochistlenses se caracterizan por su amabilidad y alegría. Aquí se trabaja con el cuero y piel, creando artículos como el huarache. Es el lugar de nacimiento del famoso luchador “Perro Aguayo”.


Teúl de González Ortega | Pueblo Mágico

Aquí estuvieron los caxcanes. En el sitio arqueológico del cerro del Teúl hay 16 siglos de historia. Desde lo alto del cerro puede verse la parroquia de San Juan Bautista, cuando la neblina lo permite. Es muy bueno el chamorro del restaurante Los Jorges. Muy cerca está la presa La Ticuata, con agua limpia para nadar y hacer kayak, así como muchas rutas para bici de montaña. Es el último pueblo en la ruta antes de llegar a la ciudad de Zacatecas.



Mineral de Pozos | Pueblo Mágico

Desde Querétaro hacia Zacatecas, cruzando por Guanajuato y San Luis Potosí, queda este pueblo que alguna vez fue un importante sitio minero, después se abandonó y se convirtió en pueblo fantasma, para luego resurgir con mucha vida. Está lleno de haciendas en ruinas, antiguos hornos y minas a su alrededor. Hay dos plazas, excelentes restaurantes, hoteles boutique e interesantes hospedajes de Airbnb. Puedes visitar los viñedos y los campos de lavanda que se utiliza para elaborar perfumes. Hay recorridos en cuatrimoto o a caballo por todo el pueblo y sus alrededores. La gastronomía local incluye nieve de tuna roja, chapulines y escamoles; un buen lugar para degustarla es en Los Hornos del Mineral. Carlos Santana y los músicos de Café Tacvba son unos de los clientes del taller artesanal de instrumentos de música originaria Casa del Venado Azul, organizadores de varios festivales a lo largo del año.



Santa María del Río | Pueblo Mágico

“La cuna del rebozo potosino”, que se teje en varios diseños, con opciones de colores incontables, de calidad inigualable. Está muy cerca de la capital del estado. Se puede practicar senderismo en el cerro El Original, que ofrece una increíble vista del altiplano. Para comer, el asado de boda, los nopales en escabeche y la barbacoa.




San Luis Potosí

Donde antes era una cárcel, ahora se liberan emociones y aplausos; en el Centro de las Artes, la torre de vigilancia panóptica ha sido transmutada por pinturas murales. Entre los edificios barrocos, alguna paloma posa en el sombrero del Señor de las Palomas, como cuando él no era de bronce. El Centro Histórico de esta ciudad capital fue nombrado Patrimonio de la Humanidad. Hay muchos museos, como el Museo de las Máscaras. El Tangamanga es uno de los parques metropolitanos más grandes del país. El sabor se disfruta en el mercado República con un menudo, enchiladas potosinas y cumbias en vivo. Para llevarse algo dulce, hay que pasar por Chocolates Constanzo.



Pinos | Pueblo Mágico

Centenarias chimeneas que antes trataban metales, hoy se encuentran apagadas en un pueblo que sigue con el corazón encendido. Varias haciendas producen mezcal, una de ellas lleva en pie desde el siglo XVII. Hay pies que dan pasos con más de 70 danzas tradicionales y manos que moldean el barro. Es parte del Camino Real de Tierra Adentro, Patrimonio de la Humanidad por donde se transportó plata a lo largo de siglos.



Tequisquiapan | Pueblo Mágico

Saliendo desde la ciudad de Querétaro, es posible tomar otra ruta a través del mismo estado, por la Sierra Gorda. El primer destino es este pueblo con edificios y casas de color mamey que aún conservan su encanto colonial. La feria del vino y el queso, en el mes de mayo, satisface a cualquier sibarita. En la Plaza Central, la parroquia de Santa María de la Asunción es muy visitada. Las artesanías de mimbre pueden adquirirse en el mercado y en la Casa del Artesano. A los alrededores hay muchos viñedos que se pueden conocer. A poco menos de una hora está El Géiser, una columna de vapor entre los cerros que funciona como respiradero de volcán y que energiza pozas de aguas termales consideradas por muchos como curativas.



Bernal | Pueblo Mágico

Donde antes hubo un volcán, la lava se condensó; al pasar el tiempo, la superficie se erosionó y dejó su interior expuesto. Así se formó la Peña de Bernal, uno de los monolitos más grandes del mundo. Hay quienes llegan a experimentar la energía que emana de sus yacimientos minerales, persiguiendo fines espirituales. En el Mercado Gastronómico y Artesanal de Bernal y en varios callejones del Centro, pueden disfrutarse gorditas de maíz quebrado, para después visitar la iglesia de San Sebastián, el Jardín Principal y El Castillo de arquitectura morisca. En el Centro Artesanal La Aurora se ofrecen artesanías de la región. Además de subir la peña, puedes admirarla desde alguna terraza, como la del restaurante El Mezquite, donde sirven cocina deliciosa. También vale la pena visitar el Museo del Dulce, el Museo de la Máscara y el Museo de las Ánimas.

Cadereyta de Montes | Pueblo Mágico

A media hora de Bernal está este pueblo de mineros y artesanos, considerado un oasis en el semidesierto. Su parroquia principal es la de San Pedro y San Pablo, en una plaza central muy bonita. Hay que visitar el Jardín Botánico con sus lloraderos de agua filtrada. A media hora está la Zona Arqueológica de Toluquilla, sobre un cerro rodeado de cañadas.




San Joaquín | Pueblo Mágico

Vale por completo la pena desviarse un poco del camino para llegar a este pueblo, recorrer sus senderos entre cascadas y pozas; visitar la Gruta Los Herrera, que está a las afueras, o ser parte del turismo religioso, cultural y de aventura que aquí se vive.

Puente de Dios

Dejándote llevar por la corriente del río, los peces te acompañan. Llegas a un hueco entre las rocas y entras nadando a una caverna, el agua turquesa brilla por el sol filtrado, es una piscina natural debajo de una montaña. Los chapuzones en el Río Escanela, los clavados desde altas plataformas y las cascadas de agua fría, te revitalizan el alma.



En el corazón de la Sierra Gorda está esta joya animada por el son huasteco. Las casas amarillas le dan su propio carácter y en el Centro se encuentra una de las principales misiones franciscanas. Hay una gruta cercana para explorar las entrañas del planeta. También puedes observar aves en la presa y andar en kayak. Muy cerca están el Mirador Cuatro Palos, con una vista inigualable al cerro de la Media, y el pueblo serrano de Pinal de Amoles, con la cascada de El Chuveje.

Sierra Gorda

Seis especies de felinos ronronean en este hogar. En uno de los sótanos más grandes del mundo, vuelan guacamayas. Por una pared rocosa, a miles de metros de altura, desciende una diminuta persona a rapel. La inmensa vida de esta Reserva de la Biósfera nos recuerda que nosotros somos visitantes. Después de todo el camino, se quedarán guardadas en la memoria de tu cuerpo muchas sensaciones que no podrás olvidar.



Rostros que dan vida a la ruta



Cuquita López

En el Pueblo Mágico de Jalpa de Cánovas, está la ganadora del Premio al Mejor Tamal y otros galardones, perteneciente al selecto grupo de Cocineras Tradicionales de Guanajuato. Con su mole de nuez y variadas recetas longevas, llena de sabor y amor la mesa cada día.



Migdalia Rivera

Diseña y elabora joyería de oro y de plata de forma artesanal en el Centro Platero de Zacatecas, con más de 20 años de experiencia. Sus creaciones conjugan sentimientos, luces y sombras para realzar la belleza de quien las porta.



Iván Puga

Artista, investigador y productor de cerámica tradicional. Fue acreedor del Premio Artesanal Aguascalientes en 2013, por su rescate del patrimonio cultural. Hoy en día continúa preparándose y trabajando en su taller particular del Barrio de la Purísima, creando hermosas piezas de mayólica.





Gerardo Guerra

En Querétaro se producen todos los tipos de vino: blanco, rosado, tinto, espumoso; jóvenes y grandes reservas, en los municipios de Colón, Cadereyta, El Marqués, Ezequiel Montes, Huimilpan, San Juan del Río y Tequisquiapan.

Gerardo es miembro activo de la rica cultura vitivinícola que prolifera en la región.




Mónica Cruz

Comenzó a empuntar rebozos a los 10 años de edad y ha heredado a sus hijas el gusto de ese trabajo, haciendo honor al nombre de “La Cuna del Rebozo”, con el que se conoce a Santa María del Río en el estado de San Luis Potosí.

Carlos

“Desde niño he hecho campamentos, senderismo y distintas experiencias al aire libre. Voy al cerro de la Bufa mínimo cada semana con mi perra Juny y amigos o hermanos. Conozco distintas rutas para llegar a lugares donde se disfrutan los mejores atardeceres” - Anfitrión de Airbnb en Guanajuato, Gto.





Luis

“Soy muy tranquilo, me gusta viajar, leer, ver películas y todo lo relacionado al arte. Disfruto mucho conocer personas y compartir buenos momentos. Te doy la bienvenida a mi casa” - Anfitrión de Airbnb en Aguascalientes, Ags.



Abel

“Director de una escuela y activista social. Soy un adulto mayor con espíritu juvenil y muchas ganas de servir. Me encanta charlar y ayudar a mis huéspedes. Sólo llámame y lo comprobarás” - Anfitrión de Airbnb en Jalpan de Serra, Qro.



Sandra

“Soy agente de viajes. En su estancia les daré su espacio para que se sientan como en casa. Si surge alguna duda, con mucho gusto les ayudaré con todo lo que necesiten” - Anfitriona de Airbnb en Guadalupe, Zac.

Verónica




“Creo que al conocer personas de otros lugares puedes acercarte a su cultura, vivencias y costumbres. Como host, para mí es una excelente oportunidad de hacerlo y a la vez compartir mi hermosa ciudad” - Anfitriona de Airbnb en San Luis Potosí, SLP.





Pueblos Mágicos de la Ruta

En esta ruta de cinco estados visitamos 21 de los 132 Pueblos Mágicos que hay en México.

Querétaro	Guanajuato	San Luis Potosí	Aguascalientes	Zacatecas	Sitios de interés:
<ul style="list-style-type: none"> -Amealco de Bonfil -Bernal -Cadereyta de Montes -Jalpan de Serra -San Joaquín -Tequisquiapan 	<ul style="list-style-type: none"> -Comonfort -Dolores Hidalgo -Jalpa de Cánovas -Mineral de Pozos -Salatierra -Yuriria 	<ul style="list-style-type: none"> -Santa María del Río 	<ul style="list-style-type: none"> -Calvillo -Real de Asientos -San José de Gracia 	<ul style="list-style-type: none"> -Guadalupe -Jerez de García Salinas -Nochistlán de Mejía -Pinos -Teúl de González Ortega 	<ul style="list-style-type: none"> - Lista de los 132 Pueblos Mágicos - Pueblos Mágicos Oficial - Asociación Nacional de Pueblos Mágicos <div style="text-align: center;">    </div> <ul style="list-style-type: none"> - Pueblos Mágicos con <i>México Desconocido</i>

Vive la magia del 20 Aniversario de los Pueblos Mágicos de México. Sube a Instagram la foto de tu Pueblo Mágico favorito y etiqueta para ser publicado: [#pueblosmagicosoficial](#) [#pueblosmagicosdemexico](#)

Distancias aproximadas del camino

Ruta de Querétaro a Zacatecas por Guanajuato, Jalisco y Aguascalientes -> 467 Kms

Ruta de Querétaro a Zacatecas por Guanajuato y San Luis Potosí -> 423 Kms

Ruta de Querétaro a Jalpan de Serra (vía Sierra Gorda) -> 258 Kms

Querétaro a San Luis Potosí -> 211 km

San Luis Potosí a Zacatecas -> 187 km

Querétaro a San Miguel de Allende -> 65 km

San Miguel de Allende a Guanajuato -> 76 km

Guanajuato a Aguascalientes -> 177 km

Aguascalientes a Zacatecas -> 116 km

* Usa GPS para medir distancias y tiempos aproximados en tu camino.

Planea tu viaje: recomendaciones para el camino

Clima y condiciones geográficas

- En estas rutas el viajero va a recorrer el Altiplano Mexicano, que es la región natural que conforma la Mesa Central de México. Se encuentra entre la Sierra Madre Oriental y la Sierra Madre Occidental, y limita al sur con el Eje Neovolcánico. tiene la oportunidad de adentrarse a la Sierra Gorda de Querétaro.
- El clima en el Altiplano es semiseco, templado, alcanza una temperatura mínima promedio en invierno de 4 grados Celsius. La temperatura máxima promedio en temporada calurosa ocurre en Aguascalientes y es de 32 grados. El clima es bastante agradable casi todo el año, teniendo una media de 17 grados.

Condiciones físicas de la ruta

- Casi todas las carreteras por las que atraviesa esta ruta son autopistas y carreteras federales en buen estado, con excepción de las carreteras de la Sierra Gorda, que son muy sinuosas y atraviesan muchos pueblos con topes, hay que manejar con precaución.
- Se recomienda viajar de día en todos los estados de estas rutas.

Pagos y recargas

- En todos los Pueblos Mágicos y Ciudades coloniales de la ruta hay cajeros y todos los servicios, aunque se recomienda llevar siempre efectivo para comprar artesanías o parar a comer algo típico de la región en mercados o plazas.
- Hay que cargar gasolina en Tequisquiapan antes de entrar a la Sierra Gorda.

Vestimenta y equipo personal

- Hay que llevar una buena chamarra para toda la ruta, ya que las temperaturas de noche en todos los destinos pueden llegar a ser muy frías. Llevar buen calzado y ropa ventilada de día, así como un sombrero, lentes oscuros y protector solar.
- En la Sierra Gorda el clima es un poco más tropical y siempre hay que ir preparados con traje de baño para nadar en sus presas, cascadas y ríos.

Consideraciones especiales

- Hay que evitar manejar de noche.

Más experiencias únicas sobre la ruta

¿Sabías que...

- Querétaro es el cuarto centro de actividad aeroespacial más importante en el mundo, después de Singapur, Dubai y Bangalore.
- La letra del himno nacional mexicano fue escrita por un hijo ilustre de San Luis Potosí: Francisco González Bocanegra.
- La popular frase “hecho la mocha” surgió en Aguascalientes, haciendo alusión a la locomotora llamada “La Mocha”, la cual se desplazaba a 30 kilómetros por hora, gran velocidad para la época.
- Zacatecas es el principal productor de frijol a nivel nacional.
- La colección de momias naturales de Guanajuato se considera la más grande del mundo con más de 100 elementos.

Para el antojo

- En Guanajuato hay que pasar al Mercado Hidalgo por una guacamaya, que es una torta de chicharrón y aguacate, y de postre hay muchos dulces típicos como las charamuscas.
- El Rincón Típico es un restaurante muy rico en el corazón de Zacatecas, por \$85 pesos te dan 2 platos muy bien servidos, se recomienda mucho el “asado de boda”.

Naturaleza

- Don Nabor Arriaga es el Guía perfecto para ir al Sótano de Barro en la Sierra Gorda, tiene cabañas y te puede llevar con sus mulas.
sierragordaecotours.com/en/visita/las-guacamayas-cabin
- Si quieres practicar algún deporte de aventura en Guanajuato, turismoalternativoenguanajuato.com ofrece tours en cuatrimotos, a caballo, cañonismo o viajes en globo sobre Guanajuato, León o San Miguel.

Cultura

- En Querétaro Centro hay que visitar el Museo Indígena, el Museo de Arte Contemporáneo y el Museo de Arte Sacro. En Jalpan, el Museo de la Sierra Gorda.
- En Guanajuato Centro hay que visitar el Museo Casa Diego Rivera, el Museo de las Momias y el Museo del Quijote.
- En Aguascalientes hay que ir al Museo Ferrocarrilero y al Museo Regional de Historia. En Calvillo, visitar el Museo Nacional de los Pueblos Mágicos.
- En San Luis Potosí hay que visitar el Museo Nacional de la Máscara, el Museo Ciudad de Maíz y el Museo Regional Potosino.
- A 100 kms de la ciudad de Zacatecas queda la Zona Arqueológica de La Quemada.
- A 70 kms al norte de León está la ZA El Cópore.

Más recomendaciones de FEMATUR

- Sierra Gorda Ecotours es una alianza de organizaciones que ofrecen hospedaje y tours guiados en cada uno de los destinos de la Sierra Gorda sierragordaecotours.com
- Para ir a visitar las minas o cualquier actividad en Mineral de Pozos, se puede ver directamente con la operadora La Escondida [facebook.com/Mineraldepozoslaescondida](https://www.facebook.com/Mineraldepozoslaescondida)
- Parque Aventura Boca de Túnel es muy buena opción para actividades extremas en San José de Gracia, Ags. [facebook.com/ParqueaventuraBDT](https://www.facebook.com/ParqueaventuraBDT)
- En Zacatecas hay muchos recorridos, el de las Leyendas, el Minero, a los viñedos o al Sitio Arqueológico de La Quemada, y todos los puedes hacer con Operadora Zacatecas operadorazacatecas.com.mx
- La empresa Autentico San Luis ofrece todo tipo de tours en la ciudad y el edo de SLP. autenticosanluis.com

Links de interés

visitasanluispotosi.com
queretaro.travel
vivaaguascalientes.com
zacatecastravel.com
guanajuato.mx

Información relevante para un viaje seguro

Información clave	Querétaro	Guanajuato	San Luis Potosí	Aguascalientes	Zacatecas
Medidas sanitarias Covid-19	queretaro.gob.mx/covid19 Teléfono de orientación Covid-19: 442 1015205	coronavirus.guanajuato.gob.mx/ Teléfono de orientación Covid-19: 800 627 25 83	slpcoronavirus.mx/ Teléfono de orientación Covid-19: 800 1238 888	aguascalientes.gob.mx/coronavirus/ Teléfono de orientación Covid-19: 49 910 20 60 800 267 62 47	covid19.zacatecas.gob.mx Teléfono de orientación Covid-19: 911
Protocolos de limpieza	Conoce el protocolo de limpieza y desinfección de Airbnb y las recomendaciones del Instituto Cloralex para tu viaje: casasegurabyairbnb.com				
Números de emergencia nacionales	Emergencias: 911 Guardia Nacional: 088 Ángeles Verdes (atención y auxilio al turista): 078 CAPUFE: 074				
Números de emergencia locales	Cruz Roja: 442 2 29 05 05 Seguridad Pública: 442 210 25 44 / 442 217 92 64 Bomberos: 442 212 1314 Protección Civil: 448 275 1496	Cruz Roja: 477 637 6503 Seguridad Pública: 473 735 16 00 Bomberos: 473 732 3357 Protección Civil: 800 714 7911	Cruz Roja: 444 839 0356 / 444 815 73 14 Seguridad Pública: 444 649 63 60 Bomberos: 444 815 35 83 Protección Civil: 444 833 73 38 / 080	Cruz Roja: 449 916 5855 Seguridad Pública: 449 910 20 55 Bomberos: 449 970 00 65 / 449 970-00-75 Protección Civil: 449 910 20 29	Cruz Roja: 492 922 3005 Seguridad Pública: 492 491 4070 Bomberos: 492 922 5350 Protección Civil: 492 492 0911
Cuentas oficiales de autoridades locales	Gobierno del Estado facebook.com/GobQro twitter.com/gobqro Secretaría de Salud facebook.com twitter.com/SSalud_Qro Protección Civil facebook.com/pcivilqro twitter.com/PCIVILQRO Secretaría de Turismo facebook.com/secturqro twitter.com/QroTravel	Gobierno del Estado facebook.com/gobiernogto twitter.com/gobiernogto Secretaría de Salud facebook.com/SaludGuanajuato twitter.com/SaludGuanajuato Protección Civil facebook.com/SeguridadGto twitter.com/PC_GTO Secretaría de Turismo facebook.com/Sectur.Guanajuato twitter.com/guanajuato	Gobierno del Estado facebook.com/GobEdoSLP twitter.com/GobEdoSLP Secretaría de Salud facebook.com/ssaslp twitter.com/ssaslp Protección Civil facebook.com/proteccioncivil.slp twitter.com/pc_slp Secretaría de Turismo facebook.com/secretaria.turismo twitter.com/secturslp	Gobierno del Estado facebook.com/Aguascalientes twitter.com/GobAgs Secretaría de Salud facebook.com/SaludAgs twitter.com/saludags Protección Civil facebook.com/proteccioncivilags twitter.com/pcestatat_ag Secretaría de Turismo facebook.com/VivaAguascalientes twitter.com/aguascalientes	Gobierno del Estado facebook.com/Veracruz twitter.com/GobiernoVer Secretaría de Salud facebook.com/SSALUDVeracruz twitter.com/SSALUDVeracruz Protección Civil facebook.com/secretaria twitter.com/PCeStatatVer Secretaría de Turismo facebook.com/VeracruzTurismo twitter.com/VeracruzTurismo

