



# Volcanes y Golfo México por Tierra



## México por Tierra

México es muchos Méxicos: Pueblos Mágicos con culturas propias, incontables delicias gastronómicas, paraísos naturales y arqueológicos... Sería imposible mencionar en este documento las infinitas posibilidades de explorar tantos países en uno. Sólo tú tienes la decisión de qué lugares van más contigo y cómo quieres visitarlos, cuando estés list@ para hacerlo. Tú eliges en qué momento tomar alguna recomendación, investigar más por tu cuenta o dejarte llevar por la azarosa aventura del instinto. “México por Tierra” es una iniciativa de Airbnb para promover la reactivación turística nacional con rutas de viajes seguros, corresponsables y sostenibles. Deseamos que conectes con todo lo que te rodea y contigo mism@, en armonía con las comunidades y la biodiversidad. Recuerda atender todas las medidas sanitarias locales. Y por favor, compra y consume con micro y pequeñ@s empresari@s, que representan el corazón de la cadena de valor del turismo mexicano. Disfruta todo lo que México y su gente tienen para ti.

Con cariño,

**La Comunidad Mexicana de Anfitriones de Airbnb.**





Vámonos de ruta

Volcanes y Golfo



Bajío Inolvidable

El Corredor del Jaguar



La Ruta del Sol

Joyas del Pacífico



Paraísos del Caribe

Maravillas de la Península



## Volcanes y Golfo

Desde el Golfo llegan sonos. Suenan coplas y jaranas. En el camino hay volcanes. Y aunque sean cimas lejanas, las vistas nos dan razones de subir a las montañas. Estar en las nubes requiere lucidez, no cualquiera sube los picos más altos de México. Atravesando la Sierra Madre Oriental, se abren caminos para dirigirse a playas y explorar mundos místicos.

### ÍNDICE

2	Prólogo sobre “México por Tierra”
3	Descubre otras rutas
5	Croquis de la ruta
6-16	Destinos de la ruta
17-18	Rostros que dan vida a la ruta
20	Pueblos Mágicos de la ruta
21	Distancias aproximadas del camino
22	Planea tu viaje: recomendaciones para el camino
23	Más experiencias únicas sobre la ruta
24	Información relevante para un viaje seguro



- 1 Atlixco
- 2 Coatepec
- 3 Xico
- 4 Xicoteppec
- 5 Huauchinango
- 6 Pahuatlán
- 7 Mineral del Chico
- 8 Zempoala

HIDALGO

Tuxpan

Zimapán

Real del Monte

QRO

Tecozautila

Pachuca

Huasca de Ocampo

Huichapan

Papantla

Zozocolco

Zacatlán de las Manzanas

6

4

5

Cuetzalan del Progreso

Chignahuapan

Tetela de Ocampo

TLAXCO

ESTADO DE MÉXICO

TLAX Huamantla

2

3

Cacaxtla

PUEBLA

Cholula


Puebla

Jalcomulco

Veracruz

MORELOS

VERACRUZ



1

Orizaba

Coscomatepec de Bravo

Punta Roca Partida

Tlacotalpan

Catemaco

## Destinos de la ruta



### Puebla

Esta chula ciudad es el punto de partida que puedes tomar para elegir distintos rumbos por la Sierra Madre Oriental y hacia el Golfo de México, admirando volcanes en el camino. Es especial por su riqueza arquitectónica, gastronómica y cultural. Su Centro Histórico es Patrimonio de la Humanidad, con edificios barrocos y fachadas con mosaicos. Hay cientos de iglesias, entre las que destacan su catedral y el Antiguo Templo de San Francisco. La Biblioteca Palafoxiana es muy bella por dentro y resulta interesante visitar el moderno Museo Internacional Barroco. En la centenaria plazuela del Parián, hoy se encuentran artesanías de todo tipo y fritangas. Hablando de comida, uno nunca acabaría, pero son famosos el mole poblano y las cemitas, que hay en distintos lugares como el Mercado Melchor Ocampo, y los tacos árabes de Los Dos Compadres. Si buscas llevarte alguna pieza de talavera auténtica, recuerda que las hay certificadas. En el Barrio del Artista, hay talleres donde puedes ver el arte siendo materializado. Arte y antigüedades también pueden adquirirse en el Callejón de los Sapos. Es posible que te enamores de esta bella ciudad, pero recuerda que aún hay más destinos por descubrir.

### Cholula | Pueblo Mágico

A espaldas del volcán Popocatepetl y el Iztaccíhuatl, en los suburbios de Puebla, está este sitio que ha sido habitado por distintas civilizaciones cerca de 3,500 años. El Tlachihualtépetl es una pirámide sobre otra pirámide, sobre otra pirámide, sobre otra pirámide... 7 pirámides encimadas que después se hicieron monte, formando la base piramidal más grande del mundo. Encima está el Santuario de la Virgen de los Remedios, una de las tantas iglesias. En el Museo Regional de Cholula se admiran piezas antiquísimas. Jóvenes risas se escuchan por las calles y en los muchos barecitos y restaurantes, que han sido colonizados por estudiantes.



### Atlixco | Pueblo Mágico

A veces el Popocatepetl avienta un poco de ceniza en este pueblo a sus faldas. Es reconocido por sus productos agrícolas, frutales y hermosas flores. Un mural de la Batalla de Puebla adorna el interior del Palacio Municipal, en la Plaza de Armas. En la calle Constitución está el Mercado de Artesanías, con barro, talavera, camisas bordadas y velas. En el restaurante Vittorio's sirven un delicioso chile poblano en invierno y en cualquier momento ravioles de rajas poblanas.



## Cacaxtla

Un hombre-pájaro, una mujer azul y otros seres viven conservando sus colores en milenarios muros. Según cuentan jeroglíficos, Cacaxtla es el lugar donde llega a morir la lluvia en la tierra para su fecundación. Muchos edificios han sido sepultados por la naturaleza, otros emergen en capas, asomando fragmentos del pasado.

## Huamantla | Pueblo Mágico

El multicolor arte efímero de las alfombras de flores y los tapetes de aserrín y arena teñidos, se extiende por miles de metros decorando las calles, templos y plazas en la Feria de Huamantla, que suele hacerse en agosto. “La noche que nadie duerme”, entre el 14 y 15 del mismo mes, procesiones litúrgicas pasan encima de los tapetes haciendo gala de su carácter temporal. La tradición data de tiempos en los que se adornaba el camino a Xochiquetzalli, diosa de las flores y la fertilidad. Aunque hoy son otras las creencias, sigue teniendo un carácter religioso y su sentido está relacionado con agradecer los milagros y favores recibidos. En Huamantla está el Museo Nacional del Títere y hay varias haciendas para visitar a las afueras. También se puede viajar en globo y realizar alpinismo en La Malinche.

## Tlaxco | Pueblo Mágico

Calles adoquinadas, arquitectura colonial y numerosas haciendas. Aquí se elaboran uno de los mejores quesos frescos que existen, exquisito pulque y piezas de plata. Durante los meses de julio y agosto, en la localidad cercana de Nanacamilpa, el Santuario de las Luciérnagas ofrece un espectáculo nocturno sin igual. En el restaurante La Casa de Mariano preparan un buen mixiote de carnero. Muy cerca está la Laguna de Atlangatepec, con hoteles ecoturísticos y actividades acuáticas.

## Chignahuapan | Pueblo Mágico


Puerta de la Sierra Norte de Puebla, está rodeado de aguas termales, lagunas y cascadas. Aquí nació Capulina. En el templo conocido como la iglesia “del Honguito”, hay un hongo en un altar que tiene la imagen de Cristo. Antes de la aparición de ese hongo, los chamanes y habitantes del lugar ya reconocían el poder de los hongos para fines espirituales. En la plaza principal hay un kiosko de madera colorida. Las casas tienen techos de madera o de teja. A 15 minutos queda el Salto de Quetzalapan, una de las caídas de agua más altas del estado de Puebla, y hay un *hike* maravilloso al río y al árbol hueco. En este pueblo se elaboran millones de esferas navideñas, dando la impresión de que todo el año es Navidad.

## Tetela de Ocampo | Pueblo Mágico

Hablándote en lengua huehue, a ti que estás leyendo, podría decirte esto con toda sinceridad: “espero que te vaya mal, que nunca encuentres paz, que te odies”, porque en lengua huehue, todo lo que se dice quiere decir lo contrario. Espero que te vaya bien, que siempre encuentres paz, que te ames. Esta peculiar lengua fue inventada en 1862 por el ejército poblano para despistar a los invasores vencidos y después se convirtió en una divertida tradición que se habla durante las fiestas de finales de febrero en el Festival de Huehues de Chirrión. Pícaros personajes con máscaras de madera talladas a mano van bailando, lanzando albures, haciendo sonar látigos como si fueran balas, acompañados de guitarras y violines. Enclaustrado en la Sierra Mágica de Puebla, con varios senderos para recorrer, preserva tradiciones chichimecas milenarias, medicina ancestral herbolaria y gastronomía propia como el mole tetelense y las gorditas de alberjón.

## Tlatlauquitepec | Pueblo Mágico

“Cerro que arde” a 3,000 metros sobre el nivel del mar. Fue asentamiento de Olmecas, Toltecas y Chichimecas. Es un pueblo sencillo y pintoresco, con grandes construcciones coloniales. Hay cuevas, puentes colgantes, plataformas en árboles, una tirolesa de medio kilómetro, miradores, actividades de senderismo, ciclismo de montaña, rapel y escalada en el cerro del Cabezón. Te va a encantar el pollo enchilado al chiltepín si te gusta lo picoso, también son muy buenos los huevos al campo con quelite.







## Cuetzalan del Progreso | Pueblo Mágico

“Lugar de quetzales” en el bosque de niebla de la sierra poblana. Por las calles empinadas y empedradas, paseantes lucen prendas de hilos de lana, algodón y artisela; se hacen chales, jorongos, cambayas, cortinas y rebozos. También se producen muchas variedades de papa, chile, miel, maíz y vainilla entre un sinfín de frutas y semillas. Los domingos en el Centro hay voladores de Papantla. De camino a Papantla está la zona arqueológica de Yohualichan, el primer asentamiento totonaca, del año 600. En los alrededores hay cascadas como el Corazón del Bosque y también está la gruta Los Corales que te espera bajo tierra.

## Zozocolco de Hidalgo | Pueblo Mágico

Viejas casonas blancas con tejados, callejones empedrados y edificios de tintes coloniales. Está rodeado de pozas de color azul cristalino en las que puedes nadar y aventurarte sierra adentro con ayuda de guía especializada. En el restaurante Las Jícaras sirven los platillos típicos de la región.





## Papantla | Pueblo Mágico

Muchos voladores han cruzado los aires impregnados de vainilla en este pueblo cercano al majestuoso sitio arqueológico del Tajín. Por siglos, la fertilidad ha sido el propósito de danzar en el viento. Lo que ven sus ojos de ave ha cambiado a través del tiempo, pero la tradición persiste, recordándonos que podemos volar. Puedes admirarlos en la explanada de la parroquia de Nuestra Señora de la Asunción. Varias calles muestran murales de Pepe Martínez, inspirados en la cultura totonaca. Para comer, son casi obligados los tamales de frijol y el pollo al pipián, que sirven en Nakú bajo una gran palapa.



## Tuxpan

El Puerto de Tuxpan es el más cercano a la CDMX, un gran lugar para pasar el fin de semana en cualquier momento del año, a orillas del río Pantepec, a sólo 10 minutos de la playa. En el río puedes hacer recorridos de lancha hasta la Bocana, también puedes visitar los manglares, la laguna de Tamiahua y la Isla Lobos, un auténtico paraíso subacuático para quienes disfrutan del buceo. Se come muy bien en La Mata. No hay como pasar todo el día en la playa, relajándose, disfrutando el momento con el sonido de las olas.



## Orizaba | Pueblo Mágico

A 143 km de Puebla está esta ciudad colonial con dos ríos y puentes, llena de parques. Puedes subir en teleférico al cerro del Borrego, donde hay una vista espectacular y dos museos para visitar. En el Centro está una galería-cafetería diseñada por Eiffel. Un mural de José Clemente Orozco llamado “Revolución Social” habita el Palacio Municipal. En medio de la ciudad están las pozas del balneario Ojo de Agua, en las que te puedes echar un clavado. La tirolesa más alta de Veracruz está en el Parque Nacional del Cañón Río Blanco, muy cerca de la ciudad. A las afueras está el imponente Pico de Orizaba, el único en el mundo que tiene lava congelada en su interior.



## Parque Nacional Pico de Orizaba

Ya está por amanecer, y en una de las villas, dos personas enamoradas siguen echando leña en la chimenea. Una pareja de ciclistas hace una pausa en su aventura para admirar el volcán más alto de Norteamérica. En la cima, una alpinista llena su mirada con la inmensidad del paisaje. Puedes llegar en coche a las Villas Pico de Orizaba, hay decenas de caminos marcados para empezar tu recorrido. Si planeas subir la montaña, necesitas equipo adecuado, preparación y una persona experta que te guíe en la subida. Enmarcando el pico hay muchas cascadas, ríos y pueblos como Nueva Vaquería, donde también se ofrecen recorridos a las antiguas minas de jade de la cultura olmeca.



## Coscomatepec de Bravo | Pueblo Mágico

La neblina cubre el pueblo, con el clima perfecto para el cultivo de café y tabaco. Se hacen textiles de lana, talabartería de sillas para montar y artículos de piel como carteras, cinturones y bolsas. En la cascada de Alpatláhuac se practica rapel y senderismo.

## Coatepec | Pueblo Mágico

Famoso por el excelente café de altura que se produce en sus tierras y sus alrededores. Deliciosa trucha se prepara de formas muy variadas en restaurantes como El Tío Yeyo. Los domingos en el parque Hidalgo se arma el danzón al ritmo del son jarocho. En la Casa de los Azulejos encontrarás diferentes artesanías. Desde el cerro de las Culebras hay una linda vista del pueblo. El Museo del Café muestra todo el proceso de elaboración e incluye una degustación del café de la casa.

Coatepec está muy cerca de **Xalapa**, la capital del estado, llena de callecitas empinadas y empedradas por donde andan muchos artistas de todo tipo y músicos, que comparten su arte en lugares como el Club Cultural Tierra Luna, donde hay un mural de la ciudad hecho por Julio María. En la Estancia de los Tecajetes puedes comer platillos regionales viendo desde la ventana el parque Los Tecajetes y luego caminar en Los Lagos y alimentar a los patos, pasear por el barrio Xalitic o en el Parque Ecológico Macuiltepetl, un volcán extinto lleno de vegetación en medio de la ciudad. También puedes pasar el tiempo en Bosque Briones, un centro comercial al aire libre con variados restaurantes y actividades divertidas para los más pequeños. Es una buena ciudad para hacer base y visitar varios de los atractivos cercanos.

## Xico | Pueblo Mágico



Pueblo colonial entre cascadas con clima tropical donde se cultiva mango, caña y café. En agosto y septiembre, los montes donde hay ganado vacuno son visitados por gente que busca una conexión espiritual con lo que ofrece la tierra. El mole y el pan xiqueño son bien apreciados, puedes probar las empanadas de requesón de la panadería El Danubio Azul, y el mole del restaurante La Molienda, que queda a un lado del río. La cascada de Texolo, de 80 metros de altura, queda a 15 minutos, con un gran arco natural a un costado. En la Casa de Cultura Xicochimalco se resguardan artesanías antiquísimas.





## Jalcomulco

Entre Xalapa y el Puerto de Veracruz está este excelente destino para los deportes extremos y la aventura, que mantiene el encanto de un pueblo de río y el sabor veracruzano en cada platillo que pruebas, como los langostinos y las memelas. Hay muchas maravillas naturales y vegetación tropical, con opciones de hoteles que ofrecen la experiencia de los rápidos a orillas del río. En el río La Antigua se puede hacer *rafting*, senderismo, cañonismo y kayak, con dificultad para todas las edades. También hay gotcha para divertirte con tus amigos, rapel, ciclismo y temazcal.

## Veracruz

Has llegado al Puerto de Veracruz, conocido por su historia, gente alegre, bellezas naturales, deliciosa gastronomía y son jarocho en cada rincón de la ciudad. Tintineando la cuchara es como se pide el café lechero de Los Portales, que es servido dejando caer sobre el café un largo chorro de leche caliente desde la altura del hombro. Entre lo más emblemático de la ciudad están el fuerte de San Juan de Ulúa, la Casa de Hernán Cortés, el Baluarte de Santiago, la Plaza de la República con sus edificios coloniales, el Archivo y Biblioteca Históricos. En la Plaza de Armas hay danzón todos los domingos al son de la bamba, afuera de la catedral. El malecón es ideal para pasear y disfrutar el calorcito con una nieve “güero, güero”. Puedes ir a visitar el museo de Batalla Naval, la Casa Agustín Lara o alguno de los teatros. También puedes ir al pueblo de Mandinga en lancha y avistar muchas aves en el manglar o navegar hasta las islas de Sacrificios y Cancuncito. La fiesta y la cultura son características del histórico puerto.



## Tlacotalpan

La gran fiesta de la Virgen de la Candelaria, a finales de enero y principios de febrero, llena de emoción las calles con mujeres jinetes, versadores, decimeros y jaraneros en este pueblo Patrimonio de la Humanidad. Las fachadas de las centenarias casas brillan en colores pastel. Es un deleite comer en alguno de los restaurantes del malecón escuchando el son y degustando su deliciosa gastronomía de río. Hay una plaza en honor al “Flaco de Oro”, Agustín Lara, que nació en este sonoro pueblo que ha hecho de la alegría una tradición.





## Punta Roca Partida

Pequeño puerto en la costa de Los Tuxtlas junto a la selva con cascadas y rincones mágicos. Hay una playita escondida con grandes peñascos. Se puede practicar rapel en una enorme cueva, hacer recorridos a caballo y subir al faro para disfrutar una vista de toda la costa veracruzana. Las memelas de Don Fidel en la comunidad aledaña de Arroyo de Lisa son para chuparse los dedos, así como las empanadas y el coctel de camarón de Doña Carmen en el restaurante de la colina de la Roca Partida.

## Catemaco

Si al final del recorrido te llama la magia, es posible que quieras ir a este selvático pueblo de laguna conocido por sus respetadas brujas y chamanes. Algunos llegan para hacerse limpias y explorar las causas que les llevó a requerir esas limpias. En la reserva ecológica de Nanciyaga puedes viajar en lancha para ver la isla de los changos o tomar un curativo temazcal. La gastronomía de Catemaco combina mariscos con otros productos de la región; destacan la yuca al mojo de ajo, la mojarra al chile chilpaya, los tegogolos y el caldo rompecatres.

## Zacatlán de las Manzanas | Pueblo Mágico


Si lo que buscas es sierra, desde Chignahuapan puedes ir rumbo a Zimapán, con Zacatlán de las Manzanas como primer destino. Sí, cultivan manzanas, también producen refresco y sidra artesanal de muy buena calidad desde hace más de un siglo. Hay que pasear por el Centro, conocer el templo franciscano, las plazas con relojes y pedir una nieve de los carritos de El Tío. En el Mercado Municipal Revolución hay comida y artesanías, además hay muchas opciones de cafés, panaderías y restaurantes con comida típica serrana. En el Parque Valle de las Piedras Encimadas, se puede acampar, practicar senderismo, bici de montaña, tirolesa, paseos a caballo, comer en la placita gastronómica y disfrutar de un espacio natural que parece sacado de un cuento de hadas.





## Huauchinango | Pueblo Mágico

“Lugar rodeado de árboles” y cascadas, a un lado de la Presa de Necaxa. Desde aquí puedes tomar diferentes rumbos, hacia Hidalgo, la Sierra Norte de Puebla, Pahuatlán o Tuxpan. Es famoso por mezclar sabores de la sierra poblana, Veracruz e Hidalgo, entre sus platillos más ricos se encuentran el adobo de pollo con hongos, enchiladas de chile macho, gordita de tuétano de res y pollo en hongo o en chiltepín, por mencionar algunos. Entre sus edificios principales se encuentran la iglesia de Santa María de la Asunción y el Palacio Municipal. Huauchinango es ideal para todo tipo de actividades al aire libre, como senderismo, pajareo y ciclismo de montaña. Son muy bellas las cascadas de Totolapa y Salto Chico. También puedes ir a conocer El Árbol de Tizoc.



## Pahuatlán | Pueblo Mágico

La comunión de las culturas náhuatl y otomí se puede ver y sentir aquí. Es uno de los pocos pueblos donde hay voladores de Papantla. Se produce café y aguacate, y es la puerta para entrar a la Sierra Norte de Hidalgo. Entre sus atractivos se encuentran el mirador Ahila, el puente colgante de Miguel Hidalgo y el pueblo de San Pablito, donde se puede presenciar la producción artesanal del papel amate.

## Xicotepec | Pueblo Mágico

Colinda con Huauchinango, Pahuatlán y Honey. Su jardín central es de los más floridos del estado, tiene prácticamente todas las flores de la región plantadas por lugareños. Su parroquia tiene un diseño gótico que guarda similitudes con Notre Dame. Sobre el cerro del Tabacal hay una monumental Virgen de Guadalupe. Todos los años hay una gran peregrinación de muchos pueblos indígenas al Centro Ceremonial Xochipila, único vestigio de la ciudad prehispánica de Xicotepec, donde hay una piedra colosal de 13 toneladas y se realizan muchas danzas y limpieas. La gastronomía serrana de Xicotepec es reconocida mundialmente, sobre todo las acamayayas al mojo de ajo y las chicalas u hormigas de San Juan. En la región también se elaboran licores de frutas de muy buena calidad.

## Huasca de Ocampo | Pueblo Mágico

Fue el primero en ser nombrado Pueblo Mágico de México, originalmente minero, lleno de hoteles y haciendas con una arquitectura colonial de toques ingleses. El mercado principal es muy vasto y ahí se come delicioso. La gastronomía de la Huasteca Hidalguense es muy famosa, dentro de sus platillos principales se encuentran el famoso paste y el mole de olla. A 15 minutos de Huasca quedan la Peña del Aire y los Prismas Basálticos, unas formaciones rocosas en escalera que forman un paisaje increíble, consideradas una de las maravillas naturales de México.

## Real del Monte | Pueblo Mágico

Pueblo minero de la Sierra de Hidalgo, con casas a dos aguas y techos de tejas. Aquí se realizó la primera huelga de América. Se puede recorrer en Turibus, visitando el panteón El Inglés, Las Minas, El Mirador y escuchando una muy buena explicación de la historia del pueblo. Los ingleses dejaron el legado del fútbol y el paste en la región. Hay muchas haciendas alrededor, como las de Pedro Romero de Terreros, que fue uno de los hombres más ricos del mundo.

Vale mucho la pena ir al pueblo vecino de Omitlán.

## Mineral del Chico | Pueblo Mágico

Una joven pintora camina comiendo un paste, decidiendo si prefiere capturar con su arte alguna finca o seguir andando hasta dar con su próxima vista natural favorita. En unos días ha pintado monolitos de piedra, presas y un río debajo de una barranca. Las calles son muy empinadas, en el Centro hay muchos restaurantes y tiendas de artesanía. Es típica la trucha frita, empapelada o al mojo de ajo. En el mercado municipal se come muy rico, con gran variedad de guisados caseros. El Parque Nacional El Chico es impresionante, tiene ríos, presas y unos monolitos de piedra que crean paisajes increíbles, y queda a sólo una hora de CDMX y a 19 km de Pachuca. A su alrededor hay muchas exhaciendas mineras que puedes visitar y también puedes hacer senderismo en el río que queda debajo de la barranca.



## Pachuca


El viento sopla en “la bella airosa”, capital del estado de Hidalgo. En el Centro hay un reloj monumental y construcciones coloniales. Tiene un Museo del Fútbol, para los aficionados del deporte. En un antiguo convento franciscano está el Centro Estatal de las Artes, donde se presentan todo tipo de espectáculos. El Rehilete es un museo interactivo de ciencias y naturaleza, el favorito de muchos niños. En el Asado Don Abel sirven platillos como jabalí y una gran variedad de pastes.

## Zempoala | Pueblo Mágico

El Acueducto del Padre Tembleque, del siglo XVI, con 48 kilómetros, fue declarado Patrimonio de la Humanidad. En la hacienda Zontecomate se pueden disfrutar varios de los platillos típicos de la región. Uno de los más representativos es el ximbote, que se hace en una penca de maguey rellena de carne de puerco, pollo, chinicuiles, escamoles y caracoles. También se preparan hongos, gusanos y barbacoa. Se hace muy buen pulque y en la hacienda San Juan Pueblilla se crean cervezas artesanales.

## Huichapan | Pueblo Mágico

Arquitectura virreinal visible en las grandes casonas con marcos de madera y ventanas de hierro forjado. Es un pueblo lleno de historia, ya que aquí se dio el primer grito de independencia en septiembre de 1812, en la plaza del Chipatel. Fue asentamiento de muchas culturas como la azteca, la otomí, la teotihuacana y la tolteca. Su acueducto es el más alto de Latinoamérica, está rodeado de aguas termales y balnearios. La gastronomía de Huichapan es muy diferente a la de la Huasteca Hidalguense, y es famosa por su barbacoa. Hay que visitar el Museo de Arqueología e Historia, el Museo del Chipatel, el Boye y la Casa del Diezmo.



## Nopala

Rodeado de presas, manantiales y haciendas, es la cabecera del municipio Nopala de Villagrán, en el Valle del Mezquital. Se ha convertido en un paraíso para la aventura, con actividades como cabalgatas, camping, cuatrimotos, tirolesa y cañonismo. El Día de Muertos, coloridas flores y ofrendas adornan el pueblo. Semana Santa es otra de sus festividades más importantes, cuando las comunidades cercanas se reúnen en el cerro de las Crucitas y clavan pequeñas cruces de cantera. Hay que visitar la Parroquia de Santa María Magdalena. Los platillos más emblemáticos son el mole verde y la barbacoa.

## Tecozautla | Pueblo Mágico

El Torreón de Tecozautla, un reloj monumental de 31 metros de altura, adorna su Centro. Junto a él queda un templo franciscano dedicado a Santiago Apóstol. A 30 minutos en auto está El Géiser, un balneario y spa con aguas termales para quedarse hasta la noche relajándose y luego ir a dormir como nunca en alguna cabaña cercana o acampando adentro del mismo balneario. También son muy bellos los manantiales Taxidhó, donde además hay grutas. Está rodeado por haciendas que producen el mágico pulque.

## Zimapán | Pueblo Mágico

Sombreado por el gran monolito de El Vigilante, el Cañón del Infiernillo y la presa del mismo nombre. Un pueblo minero que antiguamente fue morada de otomíes y quinamíes, y fue donde el minero español Del Río descubrió el elemento número 23 de la tabla periódica: el vanadio. La cocina local ofrece chalupas, cecina seca, enchiladas, pastes y tamales de dulce. Queda a un lado del Parque Nacional Los Mármoles, por lo que mucha gente acude a conectar con la naturaleza. Son muchos los destinos que puedes elegir para armar tu propio recorrido y disfrutar de un camino entre volcanes por la serranía o hacia el Golfo.



## Rostros que dan vida a la ruta



### Gibrán Cervantes

El café de altura que produce con su cooperativa en El Equimite, a las afueras de Coatepec, Veracruz, tiene certificación orgánica y biodinámica. Este cafetal biodiverso busca ser un centro de transferencia de tecnología para productores cafetaleros mexicanos, con respeto a su gente y al medio ambiente.



### Vero Herrera

Escalar montañas por más de una década le ha permitido compartir su pasión con más personas, siendo su guía. Si planeas subir La Malinche en Tlaxcala o cualquier otro pico del país, ella puede ayudarte a lograrlo.

### Cristina Martínez

Recolecta hongos silvestres que ocupa como ingredientes en su cocina tradicional de humo. Nanakatera originaria de la comunidad de Los Reyes del municipio de Acaxochitlán, Hidalgo. Busca difundir su oficio heredado a las siguientes generaciones, aprovechando los recursos que da la naturaleza a quienes cuidan del bosque.



### José García

Pintor de talavera poblana certificada. Con ayuda de pinceles de barba de chivo, de cola de caballo y de pelo de mula, decora con precisión y detalle hermosas piezas de cerámica.





## Tere

“Conocerás las Dunas del Sabanal, ahí haremos sandboarding. Me fascina que todos nos llevemos la mejor experiencia, que logres domar la tabla. Y lo mejor, capturar cada instante” - Anfitriona de Airbnb en Chachalacas, Veracruz.

## Anahí y José Ramón

“Somos una pareja de arquitectos. Nos gusta viajar y conocer lugares nuevos, respetando y valorando el lugar al que vamos y también nos gusta rentar los espacios que diseñamos para que la gente pueda conocer nuestra obra y la cultura del lugar” - Anfitriones de Airbnb en Huasca de Ocampo, Hidalgo.



## Leonor

“Mi experiencia en la interpretación del Oráculo De las Runas Vikingas se ha transmitido por generaciones. Juntos viajaremos en las profundidades de su espíritu, a lo largo de caminos en su alma, hasta la conciencia de la interpretación de las Runas Vikingas” - Anfitriona de Airbnb en Puebla, Pue.



## Edgar




“Formal, confiable, honorable y trabajador. Disfruto de las charlas acompañadas de vino y comida seleccionada específicamente para la ocasión. Como anfitrión cuido todos los detalles para hacer sentir a los huéspedes en un ambiente cálido y confiable”- Anfitrión de Airbnb en Tlaxcala, Tlax.





# Los Pueblos Mágicos de la Ruta

En esta ruta de cuatro estados visitamos 25 de los 132 Pueblos Mágicos que hay en México.

Puebla	Hidalgo	Tlaxcala	Veracruz	Sitios de interés:
-Atlixco	-Huasca de Ocampo	-Huamantla	-Coatepec	- Lista de los 132 Pueblos Mágicos
-Chignahuapan	-Huichapan	-Tlaxco	-Coscomatepec de Bravo	- Pueblos Mágicos Oficial
-Cholula	-Mineral del Chico		-Orizaba	- Asociación Nacional de Pueblos Mágicos
-Cuetzalan del Progreso	-Real del Monte		-Papantla	  
-Huauchinango	-Tecoautla		-Xico	- Pueblos Mágicos con <i>México Desconocido</i>
-Pahuatlán	-Zempoala		-Zozocolco de Hidalgo	
-Tetela de Ocampo	-Zimapán			
-Tlatlauquitepec				
-Xicotepec				
-Zacatlán de las Manzanas				

Vive la magia del 20 Aniversario de los Pueblos Mágicos de México. Sube a Instagram la foto de tu Pueblo Mágico favorito y etiqueta para ser publicado: [#pueblosmagicosoficial](#) [#pueblosmagicosdemexico](#)

## Distancias aproximadas del camino

Ruta Puebla a Tuxpan -> 470 km

Puebla a Cacaxtla -> 42 km

Ruta Puebla a Punta Roca Partida -> 540 km

Puebla a Atlixco -> 31 km

Punta Roca Partida a Catemaco -> 53 km

Ruta Puebla a Zimapán -> 497 km

Huachinango a Pahuatlán -> 59 km

\* Usa GPS para medir distancias y tiempos aproximados en tu camino.





## Planea tu viaje: recomendaciones para el camino

### Clima y condiciones geográficas

- Las rutas de Volcanes y Golfo tienen como origen la ciudad de Puebla y suben por Tlaxcala a la Sierra Madre Oriental, por el estado de Puebla o Veracruz para llegar a la Costa del Golfo; o por el Estado de Hidalgo para llegar a los Pueblos Mágicos del Altiplano y la Huasteca Hidalguense. Quien viaja va a poder apreciar bosques de niebla en la Sierra Madre Oriental hasta llegar al clima cálido de la costa de Veracruz y la selva tropical de Los Tuxtlas.
- En Tlaxcala hay una temperatura mínima promedio en invierno de 1.5 grados Celsius; en Puebla, la mínima es de 6.5. En época calurosa, alcanza una temperatura máxima promedio de 32 grados centígrados en el Puerto de Veracruz, y de 36 en Cuetzalan, en la Sierra de Puebla.

### Condiciones físicas de la ruta

- Las rutas comienzan en autopista cruzando la región centro del estado de Puebla, Tlaxcala y Veracruz. La mayoría de carreteras en la Sierra de Puebla, Hidalgo y Veracruz son carreteras federales muy sinuosas que atraviesan muchos pueblos y topes, por lo que hay que manejar con precaución.
- Hay que evitar manejar de noche en las carreteras costeras de Veracruz.
- Las carreteras de la Sierra Madre cuentan con mucha neblina.
- La carretera de Cuetzalan a Papantla tiene algunos tramos de terracería.
- En la carretera para llegar a Punta Roca Partida hay muchos baches y pasa por muchos pueblos, hay que manejar con precaución.

### Pagos y recargas

- En todos los Pueblos Mágicos y grandes ciudades de la ruta hay cajeros, aunque se recomienda llevar siempre efectivo cruzando la sierra, ya que hay muchos accesos a cascadas o parques naturales y establecimientos de artesanías o gastronómicos en los que sólo aceptan pago en efectivo.
- Hay que cargar gasolina en Chignahuapan o Zacatlán justo al entrar a la Sierra de Puebla o hacia Hidalgo.

### Vestimenta y equipo personal

- En Puebla, Tlaxcala e Hidalgo hay lugares en donde llega a haber mucho frío, por lo que se recomienda llevar una buena chamarra y buen calzado para la sierra. Hay que llevar un traje de baño siempre listo para las cascadas y en caso de hacer ascenso a alguno de los volcanes, se recomienda ir con guía especializada y todo el equipo necesario.

### Consideraciones especiales

- Se recomienda descargar la ruta del GPS al celular, ya que no hay mucha señal en los tramos de la sierra.



## Más experiencias únicas sobre la ruta

### ¿Sabías que...

- En Puebla se encontró la evidencia más antigua de la existencia del aguacate, en el pueblo de Coxcatlán, es de hace 10,000 años.
- Tlaxcala es el estado más pequeño de México en términos de superficie.
- La Fiesta de la Candelaria considerada por muchos como la más importante de México, se realiza en el pueblo de Tlacotalpan, Veracruz, el 2 de febrero.
- La escultura original de la Diana Cazadora está en Ixmiquilpan, Hidalgo.

### Para el antojo

- Para probar unos auténticos tacos árabes en Puebla, hay que ir a la Taquería Los Dos Compadres, que queda al final de Hermanos Serdán.
- En Punta Roca Partida, hay que preguntar por la cascada de Fidel, en la entrada hay un restaurante en donde preparan unas deliciosas memelas.

### Naturaleza

- A 1 hora del Puerto de Veracruz queda la playa de Chachalacas, en donde puedes practicar sandboarding o meterte en Jeeps a las dunas de arena con [facebook.com/xplora.mexico](https://www.facebook.com/xplora.mexico)
- Una gran opción para bucear en la Costa Veracruzana es Isla Lobos, saliendo desde Tamiahua o Tuxpan [puertolobos.net/tarifas-2019](https://www.puertolobos.net/tarifas-2019)

### Cultura

- En Puebla hay que visitar el Museo Internacional del Barroco, el Museo Regional de Cholula y el Museo Casa del Mendrugo.
- En el Centro de Tlaxcala están el Museo de la Memoria y el Museo del Arte de Tlaxcala. -En Huamantla está el Museo del Títere.
- En Real del Monte hay que visitar el Museo del Paste y el Museo Casa Grande. En Huichapan está el museo de Arqueología e Historia.
- En Veracruz hay que ir al Museo de Antropología de Xalapa; en el Puerto de Veracruz, al Museo Naval Mexicano y a la Casa Museo Salvador Díaz Mirón; en Tlacotalpan, al Museo Agustín Lara.
- Cerca de Tlaxcala está la Zona Arqueológica de Cacaxtla, y cerca de Cuetzalan hay que ir a visitar la ZA de Yohualichan.

### Más recomendaciones de FEMATUR

- El tour gastronómico en Puebla es obligado. Alma Tours es una de las mejores opciones [almatours.mx](https://www.almatours.mx)
- En Cuetzalan [descubreuetzalan.com](https://www.descubreuetzalan.com) te pueden llevar a los principales atractivos.
- Ecotura tiene algunos tours en el parque de Mineral del Chico, como senderismo o tirolesa [ecotura.mx/parque-nacional-el-chico.php](https://www.ecotura.mx/parque-nacional-el-chico.php)
- Para los rápidos de Jalcomulco, puedes hacerlos con [armoniarafting.com](https://www.armoniarafting.com) aunque hay muchas empresas que ofrecen muy buenos recorridos, elige tu preferida.

### Links de interés

[visit.puebla.gob.mx](https://www.visit.puebla.gob.mx)  
[hidalgo.travel](https://www.hidalgo.travel)  
[veracruz.mx](https://www.veracruz.mx)  
[visitatlaxcala.com.mx](https://www.visitatlaxcala.com.mx)

## Información relevante para un viaje seguro

Información clave	Hidalgo	Puebla	Tlaxcala	Veracruz
<b>Medidas sanitarias Covid-19</b>	<a href="https://coronavirus.hidalgo.gob.mx">coronavirus.hidalgo.gob.mx</a> <b>Teléfono de orientación Covid-19:</b> 771 719 4500	<a href="https://Previenecovid19.puebla.gob.mx">Previenecovid19.puebla.gob.mx</a> <b>Teléfono de orientación Covid-19:</b> 800 226 8431	<a href="https://saludtlax.gob.mx/index.php/2-principal/398-reporte-de-casos-de-covid-19">saludtlax.gob.mx/index.php/2-principal/398-reporte-de-casos-de-covid-19</a> <b>Teléfono de orientación Covid-19:</b> 911	<a href="https://coronavirus.veracruz.gob.mx">coronavirus.veracruz.gob.mx</a> <b>Teléfono de orientación Covid-19:</b> 800 7725834
<b>Protocolos de limpieza</b>	Conoce el protocolo de limpieza y desinfección de Airbnb y las recomendaciones del Instituto Cloralex para tu viaje: <a href="https://casasegurabyairbnb.com">casasegurabyairbnb.com</a>			
<b>Números de emergencia nacionales</b>	<b>Emergencias:</b> 911 <b>Guardia Nacional:</b> 088 <b>Ángeles Verdes (atención y auxilio al turista):</b> 078 <b>CAPUFE:</b> 074			
<b>Números de emergencia locales</b>	<b>Cruz Roja:</b> 771 719 1916 <b>Seguridad Pública:</b> 771 71 33200 <b>Bomberos:</b> 771 71 37 856 <b>Protección Civil:</b> 771 714 8802	<b>Cruz Roja:</b> 222 234 00 00 <b>Seguridad Pública:</b> 222 122 36 00 <b>Bomberos:</b> 222 245 7392 <b>Protección Civil:</b> 222 2 46 27 50	<b>Cruz Roja:</b> 246 466 2850 <b>Seguridad Pública:</b> 246 465 2050 <b>Bomberos:</b> 246 465 2050 <b>Protección Civil:</b> 246 46 2172	<b>Cruz Roja:</b> 229 923 4400 <b>Seguridad Pública:</b> 228 141 3800 <b>Bomberos:</b> 229 200-22-70, 229 200-22-71 <b>Protección Civil:</b> 800 716 3410
<b>Cuentas oficiales de autoridades locales</b>	<b>Gobierno del Estado</b> <a href="https://facebook.com/gobhidalgo">facebook.com/gobhidalgo</a> <a href="https://twitter.com/gobiernohidalgo">twitter.com/gobiernohidalgo</a> <b>Secretaría de Salud</b> <a href="https://facebook.com/saludhgo">facebook.com/saludhgo</a> <a href="https://twitter.com/salud_hidalgo">twitter.com/salud_hidalgo</a> <b>Protección Civil</b> <a href="https://facebook.com/DGPCyGRHgo">facebook.com/DGPCyGRHgo</a> <a href="https://twitter.com/sspcygrhgo">twitter.com/sspcygrhgo</a> <b>Secretaría de Turismo</b> <a href="https://facebook.com/SECTURHidalgo">facebook.com/SECTURHidalgo</a> <a href="https://twitter.com/secturhidalgo">twitter.com/secturhidalgo</a>	<b>Gobierno del Estado</b> <a href="https://facebook.com/GobPuebla">facebook.com/GobPuebla</a> <a href="https://twitter.com/Gob_Puebla">twitter.com/Gob_Puebla</a> <b>Secretaría de Salud</b> <a href="https://facebook.com/SaludGobPue">facebook.com/SaludGobPue</a> <a href="https://twitter.com/SaludGobPue">twitter.com/SaludGobPue</a> <b>Protección Civil</b> <a href="https://facebook.com/Puebla">facebook.com/Puebla</a> <a href="https://twitter.com/PC_Estatal">twitter.com/PC_Estatal</a> <b>Secretaría de Turismo</b> <a href="https://facebook.com/TurismoGobPue">facebook.com/TurismoGobPue</a> <a href="https://twitter.com/TurismoGobPue">twitter.com/TurismoGobPue</a>	<b>Gobierno del Estado</b> <a href="https://facebook.com/GobTlaxcala">facebook.com/GobTlaxcala</a> <a href="https://twitter.com/GobTlaxcala">twitter.com/GobTlaxcala</a> <b>Secretaría de Salud</b> <a href="https://facebook.com/saludde.tlaxcala">facebook.com/saludde.tlaxcala</a> <a href="https://twitter.com/SesaTlax">twitter.com/SesaTlax</a> <b>Protección Civil</b> <a href="https://facebook.com/Coordinación-Estatal-de-Protección-Civil-546233102381566">facebook.com/Coordinación-Estatal-de-Protección-Civil-546233102381566</a> <b>Secretaría de Turismo</b> <a href="https://facebook.com/secturtlaxcala">facebook.com/secturtlaxcala</a> <a href="https://twitter.com/SECTURtlaxcala">twitter.com/SECTURtlaxcala</a>	<b>Gobierno del Estado</b> <a href="https://facebook.com/GobiernodeVeracruz">facebook.com/GobiernodeVeracruz</a> <a href="https://twitter.com/GobiernoVer">twitter.com/GobiernoVer</a> <b>Secretaría de Salud</b> <a href="https://facebook.com/SSALUDVeracruz">facebook.com/SSALUDVeracruz</a> <a href="https://twitter.com/SSALUDVeracruz">twitter.com/SSALUDVeracruz</a> <b>Protección Civil</b> <a href="https://facebook.com/secretaria.deproteccioncivil">facebook.com/secretaria.deproteccioncivil</a> <a href="https://twitter.com/PCEstatalVer">twitter.com/PCEstatalVer</a> <b>Secretaría de Turismo</b> <a href="https://facebook.com/VeracruzTurismo">facebook.com/VeracruzTurismo</a> <a href="https://twitter.com/VeracruzTurismo">twitter.com/VeracruzTurismo</a>



