



Nómadas por Baja California Sur



Nómadas por Baja California Sur

Baja California Sur te ofrece toda clase de aventuras, espectaculares vistas e infinidad de maneras para pasarla bien como turista y haciendo nuevos hogares temporales como nómada digital. Solamente tú puedes elegir entre todos los destinos posibles. Tú decides en qué momento tomar alguna recomendación, investigar más por tu cuenta o dejarte llevar por el instinto. Deseamos que conectes contigo y con todo lo que te rodea, viajando de forma segura y sostenible, en armonía con las comunidades y la biodiversidad. Elige los productos y servicios que te ofrecen las personas locales, deja que sus rostros le den vida a tu ruta. Disfruta todo lo que Baja California Sur y su gente tienen para ti.

Con cariño,

La Comunidad de Anfitriones de Airbnb y el Gobierno de Baja California Sur




Nómadas por Baja California Sur

Si tu casa es donde andes, porque te gusta moverte y trabajar en paraísos, Baja California Sur te está esperando. Entre mares y desiertos con sabores indulgentes, bailan cuerpos en la playa, el viento sopla los veleros, las olas alegran surfistas y cantan libres las ballenas.

ÍNDICE

2	Prólogo sobre “Nómadas por Baja California Sur”
4	Croquis de las rutas
5-15	Destinos de las rutas
16	Rostros que dan vida a la ruta
17	Información relevante para un viaje seguro
18	Descubre otras rutas





Guerrero Negro

San Ignacio

Heróica Mulegé

Loreto

Santuario de la ballena gris

BAJA CALIFORNIA SUR

Puerto San Carlos

Bahía Magdalena

Isla Espíritu Santo

Playa Balandra

La Paz

La Ventana

Los Barriles

Todos Santos

Santiago

Parque Nacional Cabo Pulmo

Cabo San Lucas

San José del Cabo



La Paz

La Paz es una ciudad llena de vida, arte e historia. Por la tarde, el malecón se convierte en una fiesta de artistas callejeros, deportistas y familias disfrutando los atardeceres espectaculares de la bahía. A unas cuadras busca el Jardín Velasco, el Museo de Arte y la famosa Catedral de Nuestra Señora de La Paz en donde podrás encontrar clases gratuitas de pintura, exposiciones al aire libre y música en vivo.

La Paz hace honor a su nombre en sus apacibles aguas, que arrullan cada momento, es la puerta de entrada al Mar de Cortés. Aquí se anda en el agua con el soplar del viento en bellos veleros. Entre las calles hay murales y muchas nuevas personas a quienes llamar amigas.

Al ser la capital de BCS, La Paz ofrece todos los servicios para el nómada digital. Uno de los lugares preferidos por visitantes para quedarse es en casas cercanas al malecón y mercados locales, donde se encuentra pescado, verdura y fruta fresca; hay varios buenos restaurantes con señal de wifi frente a la bahía, cafés, tiendas y bares para conocer gente.

Como actividades dentro de La Paz, puedes alquilar una bicicleta para recorrer los 5 km del malecón y llegar a ver la puesta del sol, o rentar una tabla de *stand up paddle* o un *kayak*, para recorrer las aguas cristalinas de la bahía. De octubre a abril es posible avistar el tiburón ballena, en experiencias que incluyen el barco con un guía certificado, todo el equipo de *snorkel* y un refrigerio.

El Museo de Antropología e Historia es un repositorio de la historia de la península que data de hace 14 mil años; y en el Centro Cultural puedes disfrutar de exposiciones y eventos artísticos, sobre todo de teatro, música y cine.






Isla Espíritu Santo

Cerca de La Paz está este atractivo que es uno de los más importantes de BCS y una visita imperdible. El Parque Nacional Archipiélago de Espíritu Santo es un santuario natural protegido declarado Patrimonio de la Humanidad por la UNESCO, de 100 km cuadrados que alberga una enorme cantidad de vida marina así como reptiles, aves y algunas de las playas más hermosas de la entidad.



Los Islotes, mejor conocidos como La Lobera, es una de las paradas indispensables cuando visitas Espíritu Santo. Aquí puedes vivir la inolvidable experiencia de nadar con simpáticos lobos marinos, lo puedes hacer *snorkeleando* o buceando. En la isla principal hay un sitio arqueológico que se llama Ensenada El Gallo, de 5000 años, perteneciente a la antigua cultura de los pericúes, una de las 3 culturas que habitaban la península.



Las actividades principales son snorklear o bucear en uno de los 10 puntos del Parque Nacional que incluyen arrecifes y embarcaciones hundidas; también se puede practicar senderismo, kayak y stand up paddle. Hay operadores que ofrecen acampar o glamping en una de las playas de la isla. Para llegar, salen pangas y yates de las marinas de La Paz o del muelle fiscal. Es recomendable ir con un operador certificado que te ofrezca seguro de viajero, todo el equipo necesario y alimentos, pero sobre todo, que esté capacitado para cuidar y proteger este recurso natural.



Playa Balandra

Para algunos, la playa más bonita de México. Se encuentra protegida del viento en una mini bahía con aguas muy tranquilas, cristalinas y arena blanca. Es posible caminar un buen tramo sin que el agua te rebase. La zona que rodea la playa ha sido declarada zona natural protegida y sitio Ramsar, por ser cuna de la diversidad biológica que encontramos en el lugar.


Aquí yace uno de los símbolos de La Paz, el Hongo de Balandra, una formación rocosa creada por la erosión del viento y el mar. Hay



algunos senderos que te llevan a miradores para poder ver la playa desde arriba. La duración es de 40 minutos desde La Paz. La entrada a la playa es por bloques de 240 personas y te permiten estar 3 horas en el lugar. Se recomienda llevar agua y algo de botana, recordando no dejar basura.

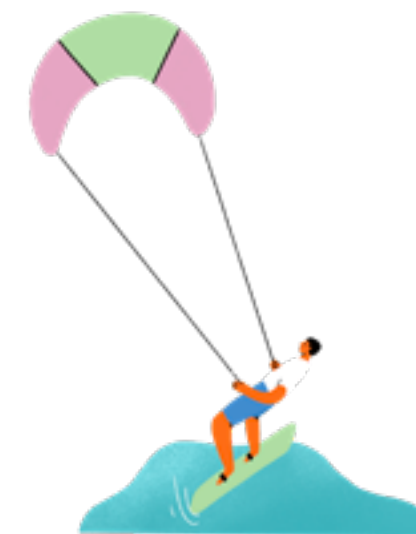
En la carretera escénica que te lleva a Balandra, hay muchas playas que puedes visitar en este orden: El Coromuel, la más cercana a La Paz, aquí hay servicios de baños y palapas, y muchas familias van en fin de semana a pasar el día; El Caimancito, El Tesoro, Pichilingue y El Tecolote, son otras opciones para ir a pasar el día y practicar algún deporte acuático. En El Tecolote, hay un restaurante en la playa que se llama Ceviche & Wifi, por 200 pesos puedes rentar internet y tener un lugar envidiable para trabajar, especialmente si tienes que hacer una videollamada durante tu escapada, la señal de 4G es casi nula por el rumbo. Para llegar, puedes tomar un autobús que sale cada hora y media desde La Paz o tomar un taxi que cuesta 200 pesos aproximadamente.

La Ventana



Conocida como la capital del *kitesurf*, la bahía de La Ventana es ideal para practicar este deporte, además del *windsurf*, la bici de montaña y la pesca deportiva. La temporada de viento va de noviembre a marzo y debido a que van muchos extranjeros a practicar *kitesurf* y *kitefoil*, hay muchas opciones de alojamiento y escuelas de *kite* con servicio de comida y wifi.

Alrededor del mediodía, en cuanto el viento levanta, las computadoras se cierran y toda alma aventurera se interna al mar. El Sargento es una playa aledaña en donde encontrarás un poco más de opciones de mercados locales, hoteles *boutique* y restaurantes. Para llegar hay que rentar un auto o contratar a un operador que te lleve, hay poca señal de 4G.





Loreto | Pueblo Mágico

La enorme cola de una ballena azul se asoma en la superficie, como saludando a las lanchas, que van hacia alguna isla en busca de vistas submarinas y estelares. Formaciones rocosas de la Sierra Giganta resguardan aquel oasis donde se fundó este pueblo, mágico como su gente. Es la ciudad más antigua del estado y está catalogada como Pueblo Mágico.

En el Parque Nacional Bahía de Loreto encuentras cuatro principales islas que también son Patrimonio de la Humanidad: Danzante, Monserrat, Catalina, Del Carmen y Coronados, siendo estas dos últimas las más cercanas y en donde puedes bucear, *snorkelear* y *kayakear* para disfrutar de la gran diversidad de flora y fauna endémicas, exuberante vida marina, incluyendo al gigante del mar, la ballena azul.

El encanto de Loreto es caminar por sus calles arboladas, visitar la Misión de Nuestra Señora de Loreto, la primera misión de las Californias, rodeada de hoteles *boutique*, restaurantes y tiendas de artesanías, bajar el ritmo de la vida y simplemente disfrutar de la tranquilidad. En el restaurante La Palapa de San Telmo hay joyas culinarias.

Al sur de Loreto encontrarás los campos de golf, uno de los pasatiempos favoritos de la zona, y el aeropuerto Internacional de Loreto. El Malecón es el lugar que más servicios ofrece, tanto de comida como de cafés y bares, muchos de ellos con servicio de wifi. Suele haber señal 4G en Loreto y es menos común en sus alrededores.

A 40 km en la sierra está la Misión de San Francisco Javier de Viggé Biaundó, una visita obligada en Loreto en donde podrás admirar un Olivo de 300 años, aprender sobre la historia de las misiones en el museo y degustar un dulce vino regional. A 60 km al sur, se encuentran Agua Verde y San Cosme, dos pequeños puertos que son ideales para realizar distintas actividades como cabalgatas, senderismo, bici, *kayaks*, recorridos en lancha a las islas y hay zonas para acampar.





Heróica Mulegé

Es un pueblo oasis que se encuentra en la boca del río que lleva el mismo nombre. Ha sido el lugar escogido de muchos extranjeros para su retiro debido a su gran clima y el calor de sus habitantes. Lleva el nombre de “Heróica” porque fue testigo de la batalla de Mulegé, en la que México salió victorioso contra el ejército estadounidense. Hoy brindan en paz y celebran, locales y visitantes, en bares y restaurantes, como Los Equipales.

Mulegé es la entrada natural a Bahía de Concepción, que es una de las bahías más bonitas de México y es el as bajo la manga de Mulegé. También es uno de los lugares favoritos de los viajeros para acampar y tener un techo de estrellas sin comparación.

Otro de los principales atractivos es la misión de Santa Rosalía, una de las misiones mejor conservadas de la zona. Las playas cercanas más bonitas y tranquilas son El Requesón y Santispac.

Hay muchos restaurantes y hospedajes que tienen servicio de wifi, para comer hay muchas opciones de mariscos y otros platillos.

A pocos kilómetros, al norte, queda el puerto de Santa Rosalía, de donde puedes agarrar un ferri hacia Guaymas, Sonora. Muchos motociclistas llegan o se van de BCS tomando este ferri. A 70 km de Santa Rosalía, queda la misión de San Ignacio Kadakaamán en medio de un oasis lleno de vegetación; imperdible cuando vayas a la laguna de San Ignacio.





Guerrero Negro

Guerrero Negro se localiza al norte de BCS dentro de la Reserva de la Biosfera El Vizcaíno, la más grande de México, con más de dos millones de hectáreas de lagunas, costas, planicies y sierras, con una riqueza natural muy importante. Su nombre se debe a una embarcación canadiense que se hundió en estas costas, de nombre Black Warrior.

Dentro de la reserva puedes ir a conocer las pinturas rupestres en la Sierra de San Francisco que dicen fueron pintadas por gigantes hace más de 4000 años, por su espectacular tamaño y ubicación; también puedes explorar la vida en las rancherías y comer lo que los rancheros cocinan diariamente.

En invierno tienes que ir a Laguna Ojo de Liebre, para ver a la ballena gris, que viaja miles de kilómetros desde Alaska para dar a luz a sus ballenatos en tierras mexicanas. El berrendo peninsular es una especie endémica en peligro de extinción, su hábitat comprende la reserva del Vizcaíno y el Área Natural Protegida del Valle de los Cirios.

Al este de Guerrero Negro, se encuentran las Dunas de la Soledad, que cambian de lugar debido al viento. Puedes explorarlas con operadores certificados. La salinera más grande del mundo, por evaporación, se encuentra en Guerrero Negro y es operada por La Exportadora de Sal, que permite realizar recorridos para conocer el proceso de producción de sal al aire libre en los *darts*, que son unos vehículos especializados con llantas de 3 metros que recolectan sal, una actividad obligada si estás en este desierto de sal.

La ciudad de Guerrero Negro es pequeña, pero podrás encontrar hospedajes, restaurantes, tiendas de artesanías y todos los servicios que requieras.




Bahía Magdalena

Bahía Magdalena es una zona de gran importancia por la cantidad de especies de flora y fauna que habitan o migran todos los años. Para los visitantes es un espectáculo ir en invierno para el avistamiento de la ballena gris, que llega a estas aguas a reproducirse y dar a luz, además de tortugas y aves que hacen de esta bahía su hogar durante este periodo.


Los principales puertos son el de San Carlos y el de Adolfo López Mateos, también conocido como el Santuario de la Ballena Gris, en donde se pueden encontrar pequeños hoteles y operadores de servicios turísticos que te llevarán a disfrutar de todos los fenómenos migratorios.

La ballena gris viaja más de 15000 km cada año desde Alaska hasta las lagunas de BCS. Pasan muy cerca de la costa, lo que ha permitido investigar su comportamiento, y por ello es de suma importancia para la seguridad de las ballenas que se sigan todos los protocolos de seguridad que indica el operador autorizado. Además de estos dos puertos en bahía, es posible realizar esta actividad a principios de enero y hasta finales de abril en Santa María e Isla Magdalena, en el Municipio de Comondú; y en Puerto Chale y Bahía Magdalena, en el Municipio de La Paz. No hay mucha señal y pocos lugares tienen wifi, por lo que es mejor escaparse del trabajo y planear bien el viaje a Bahía Magdalena.



Cabo San Lucas

Los famosos arcos enmarcan atardeceres de múltiples tonos. Las luces de los centros nocturnos hacen destellar los cuerpos. Debajo del agua abunda la colorida vida. Todo en Cabo tiene sabor a mar. Amarás cada segundo en este lugar de encuentros. Es la ciudad más turística de Baja California Sur, uno de los destinos más reconocidos en México por su riqueza natural, hospedajes exclusivos, vida nocturna y restaurantes de clase mundial, así como por todas las actividades que puedes realizar como buceo, pesca deportiva y golf en el desierto con vista al mar.





Cabo San Lucas es muy especial geográficamente, porque es el punto de encuentro entre el Mar de Cortés y el Océano Pacífico, y tiene atractivos únicos como el Arco, símbolo del lugar, y las cascadas de arena al fondo del mar, reconocidas por el oceanógrafo Jacques Cousteau, quien declaró al Mar de Cortés como “El Acuario del Mundo”.

Aquí se llevan a cabo todo tipo de eventos internacionales, entre los que resaltan Los Cabos International Film Festival y el Life Lux Jazz, además de importantes torneos de pesca. La manera más fácil de explorar la zona es en coche, por lo que se recomienda rentar uno para visitar todos los destinos aledaños. El aeropuerto queda a media hora. Suele haber buena señal telefónica y hay muchos lugares con wifi. En cuanto a servicios, puedes encontrar de todo cerca de la costa, con precios que a veces son elevados, aunque también puedes buscar en calles un poco más alejadas para convivir con locales y encontrar mejores precios en mercados y otros sitios. Cada diciembre, CANIRAC organiza el festival “Sabor a Cabo”, que reúne a grandes chefs de todo el mundo y promueve la cocina local. En temporadas altas, muchos lugares junto a la playa hacen beach parties, que son una gran opción para conocer nuevas personas; la más famosa ocurre en *Nikki Beach*.



Todos Santos | Pueblo Mágico

Artistas expresan su alma en galerías, las manos cultivan vida en los campos de esta tierra, las olas lanzan con fuerza a surfistas, y todos al final del día se encuentran en algún bar entre paredes antiguas para compartir sus nuevas experiencias. Está ubicado en la costa del pacífico de BCS y en las faldas de la Sierra de la Laguna, cuenta con el privilegio de tener tierras fértiles para los agricultores y por ende los mercados y restaurantes cuentan con ingredientes frescos durante todo el año.

Todos Santos es una prueba viva de cómo una comunidad puede recibir a personas de todo el mundo y al mismo tiempo mantener su autenticidad. Las olas de Los Cerritos, Punta Lobos y Punta San Pedrito atraen a surfistas de todo el mundo. Se ha convertido en uno de los destinos predilectos para los nómadas digitales, debido entre otras cosas a sus restaurantes orgánicos con el concepto de granja a la mesa, operados por chefs mundialmente reconocidos. El Jazamango es un restaurante que refleja la identidad culinaria de Todos



Santos. Se puede comprar pescado fresco todos los días en Tesoros del Mar y todos los miércoles se pone el mercado de verduras de La Esquina, además de haber varios mercados locales.

El avistamiento de ballenas durante el invierno es una de las actividades principales. Un gran lugar para ver el atardecer y conocer a nuevas personas o llevar a tu pareja, es El Mirador. Como dato curioso, en Todos Santos está el Hotel California de la famosa canción, también es conocido por su antigua misión y por su vida artística. Se llevan a cabo festivales de clase mundial, como el Festival de Arte de Todos Santos en febrero, el Festival de Cine de Todos Santos y el Gastrovino. Si buscas conectarte a wifi, puedes hacerlo en lugares como el café La Esquina y en Cafelix.

San José del Cabo

Para muchos, San José del Cabo es la hermana tranquila de Cabo San Lucas, muchos de los residentes de la zona prefieren pasar sus días en esta pequeña ciudad colonial, que además de tranquilidad ofrece un centro histórico lleno de tradición y vida, mercados locales y restaurantes de clase mundial; una pintoresca marina y playas ideales para practicar surf, pesca deportiva, avistamiento de ballenas y aves, entre muchas otras aventuras. Ofrece también atracciones más exclusivas, como campos de golf, *spas* y hospedajes de lujo. El aeropuerto más cercano es el de Cabo San Lucas y es recomendable rentar coche para los traslados.

Al este de la ciudad, se encuentra la reserva natural del Estuario de San José, otro perfecto lugar para pajarear. La misión de San José del Cabo Añuití es la más sureña de las misiones jesuitas, fue construida en el sitio que los pericúes llamaban Añuití, de ahí su nombre.

Todos los jueves, la calle de Obregón se vuelve peatonal durante las noches y se convierte en el Paseo del Arte, donde muchas galerías tienen exposiciones en las calles y los restaurantes ponen mesas también en la calle; ideal para conocer a alguien o simplemente dar un buen paseo. En el Yumana hay jazz en vivo, también los jueves en la noche, así que toda la experiencia puede ser un gran combo.





Santiago


El pueblo queda dentro de un oasis, como casi todas las misiones del estado, y puedes encontrar naranjas, toronjas y otros cítricos que se dan en los alrededores. Tiene una relevancia histórica y una riqueza natural únicas. Se fundó como misión, Santiago de los Coras Aiñiní. Es la entrada a la Reserva de la Biósfera Sierra La Laguna. Es ideal para practicar actividades como senderismo, cañonismo y pajareo. Los *treks* más comunes son el del Cañón de la Zorra y San Dionisio, que permiten explorar este microclima y convivir con los rancheros de la zona.

Cabo Pulmo | Área Natural Protegida

Descansan los lobos marinos, asoleándose en la playa, vuelan las mantarrayas. Longevas tortugas nadan. En este rincón del mundo hay más especies marinas que en continentes enteros, muchos seres del mar aún son un misterio. El Parque Marino de Cabo Pulmo es un ejemplo de conservación marina a nivel mundial, declarado como Área Natural Protegida, Parque Nacional y Patrimonio Mundial de la UNESCO. El arrecife de Cabo Pulmo es considerado tesoro de la Península de Baja California Sur, tiene alrededor de 20,000 años y más de 300 especies de peces.

Es un pequeño puerto donde la comunidad costera está comprometida con la conservación y protección natural, gracias a la iniciativa de sus pobladores y el apoyo que han recibido del gobierno, importantes académicos y oceanógrafos.





Los servicios turísticos que operan en Cabo Pulmo siguen procesos rigurosos y tienen las mejores prácticas ambientales, como evitar el bloqueador solar, no tocar los corales ni extraer flora o fauna del lugar; la diversidad marina ha crecido exponencialmente, lo que ha atraído a buceadores de todos los rincones del mundo para admirar este espectáculo único en el mundo. Se practica buceo de bajo impacto, *snorkeling*, kayak y avistamiento de aves. Hay opciones para llegar en 4x4 desde San José del Cabo por terracerías y costeano, también puedes llegar desde La Paz.

La señal telefónica suele ser poca y es difícil encontrar lugares con wifi, por lo que se recomienda estar preparado con tiempo libre para la aventura. Al no haber contaminación lumínica cercana, la bóveda celeste se ve espectacular.

Los Barriles

Los Barriles es un lugar perfecto para descansar y alejarse de la ciudad por unos días, es una pequeña comunidad costera que cuenta con las condiciones ideales para los deportes acuáticos de viento, como el *kite* y el *windsurf*. Se puede practicar bici de montaña o rentar ATVs.

Existe una comunidad de retirados canadienses y estadounidenses. Los Barriles tiene un imán mágico sobre cualquiera que visite esta hermosa playa, por su belleza, tranquilidad y riqueza natural. Podrás encontrar diferentes tipos de hospedaje como hoteles, parques de RVs y bellas casas en renta con todas las comodidades. Tiene muchos restaurantes de playa donde se come muy bien y algunos cuentan con servicio de wifi. Uno de tantos sitios que se pueden visitar en el estado de Baja California Sur, para llenarse de vida en el andar nómada.



Rostros que dan vida a la ruta



Javier Alejandro

“Con la experiencia de ‘Paseo en camello por la playa y degustación de tacos’, descubre las maravillas naturales y rica cultura de Baja California Sur en un paseo único, lleno de diversión, aventura y sabores deliciosos”

- Anfitrión de Airbnb en Cabo San Lucas, BCS.



Juan Carlos

“Me nació ser guía a mi manera y ver la naturaleza que rodea la bahía Concepción, lugar donde nació. Me gusta que la disfruten con responsabilidad, por eso les enseño las 7 islas que tenemos”.

Nataly



María

“Mi esposo Rafael y yo emprendimos el negocio de turismo en Loreto en el año 2010. Nos encanta la naturaleza, tanto en tierra como en mar. Ambos somos guías de turistas certificados, además tenemos un centro de buceo”.



Información relevante para un viaje seguro

Información clave

Baja California Sur

Medidas sanitarias Covid-19

Información relevante:
<https://coronavirus.bcs.gob.mx/>
<https://coronavirus.bcs.gob.mx/materiales-de-apoyo/>
<https://www.gob.mx/guiadelviajero/articulos/informacion-basica-sobre-el-covid-19-viajeros?state=published>
Teléfono de orientación Covid-19: 800-BCS-COVID (227-2684)

Protocolos de limpieza

Conoce el protocolo de limpieza y desinfección de Airbnb y las recomendaciones del Instituto Cloralex para tu viaje: <https://miairbnbbestucasa.com/limpieza-y-desinfeccion/>

Números de emergencia nacionales

Emergencias: 911
Guardia Nacional: 088
Ángeles Verdes (atención y auxilio al turista): 078
CAPUFE: 074

Números de emergencia locales

Número único para emergencias (atención, emergencias, seguridad y bomberos): 911
Cruz Roja: (612) 122 1101; (624) 143 3300
Seguridad Pública: (612)1750400
Subsecretaría de Protección Civil: 612 122 9008


Cuentas oficiales de autoridades estatales

Gobierno del Estado	Secretaría de Salud	Subsecretaría de Protección Civil	Secretaría de Turismo y Economía	Fideicomiso de Turismo del Estado de Baja California Sur
https://www.facebook.com/GobE-doBCS	https://www.facebook.com/secretariadesaludbcs	https://www.facebook.com/profile.php?id=100067605695867	https://www.facebook.com/SECTUR-BCS/	https://www.facebook.com/VisitBajaSur
https://twitter.com/GobBCS	https://twitter.com/SSA_BCS	https://twitter.com/ProcivilBcs	https://twitter.com/SECTURBCS	https://twitter.com/TravelBajaSur
https://www.instagram.com/gobier-nobcs/		https://www.instagram.com/proteccion_civilbcs/	https://www.youtube.com/channel/UC0KrSRyYv3migvbasXzNJpQ	https://www.instagram.com/visitbajasur/
https://www.youtube.com/channel/UC0KrSRyYv3migvbasXzNJpQ				https://www.youtube.com/c/VisitBajaSurt-ravel

Descubre otras rutas para explorar **México por Tierra:**



airbnb.com/d/mexicoportierra



Secretaría de
Turismo y Economía
Gobierno de Baja California Sur



VISIT
BAJACALIFORNIA SUR
VENTURA DEL MUNDO

LOS CABOS


LA PAZ
MEXICO


COMONDÚ
BAJA CALIFORNIA SUR


Loreto


MULEGÉ
BAJA CALIFORNIA SUR